

Филиал публично-правовой компании "Роскадастр" по Кировской области

полное наименование органа регистрации прав

Выписка из Единого государственного реестра недвижимости об объекте недвижимости

Сведения о характеристиках объекта недвижимости

На основании запроса от 27.06.2024, поступившего на рассмотрение 27.06.2024, сообщаем, что согласно записям Единого государственного реестра недвижимости:

Раздел 1 Лист 1

Земельный участок			
вид объекта недвижимости			

Лист № 1 раздела 1	Всего листов раздела 1: 3	Всего разделов: 8	Всего листов выписки: 24
--------------------	---------------------------	-------------------	--------------------------

01.07.2024г. № КУВИ-001/2024-169858346	
Кадастровый номер:	30:12:010257:804
Номер кадастрового квартала:	30:12:010257
Дата присвоения кадастрового номера:	28.03.2022

Ранее присвоенный государственный учетный номер:	данные отсутствуют
Местоположение:	Астраханская область, г Астрахань, ул Софьи Перовской
Площадь:	5719 +/- 26
Кадастровая стоимость, руб.:	45298127.95
Кадастровые номера расположенных в пределах земельного участка объектов недвижимости:	данные отсутствуют
Кадастровые номера объектов недвижимости, из которых образован объект недвижимости:	30:12:010257:803; 30:12:010257:346; 30:12:000000:8356
Кадастровые номера образованных объектов недвижимости:	данные отсутствуют
Категория земель:	Земли населенных пунктов
Виды разрешенного использования:	многоэтажная жилая застройка (высотная застройка)
Сведения о кадастровом инженере:	Алейникова Елена Петровна, СНИЛС 410-824-751 7_, договор на выполнение кадастровых работ от 28.02.2022 № б/н, дата завершения кадастровых работ: 17.03.2022
Сведения о лесах, водных объектах и об иных природных объектах, расположенных в пределах земельного участка:	данные отсутствуют
Сведения о том, что земельный участок полностью расположен в границах зоны с особыми условиями использования территории, территории объекта культурного наследия, публичного сервитута:	данные отсутствуют
Сведения о том, что земельный участок расположен в границах особой экономической зоны, территории опережающего развития, зоны территориального развития в Российской Федерации, игровой зоны:	данные отсутствуют

полное наименование должности	 ДОКУМЕНТ ПОДПИСАН ЭЛЕКТРОННОЙ ПОДПИСЬЮ	инициалы, фамилия
	Сертификат: 00ВВ056В7401СВ38D2В3576АСDC8425108 Владелец: ФЕДЕРАЛЬНАЯ СЛУЖБА ГОСУДАРСТВЕННОЙ РЕГИСТРАЦИИ, КАДАСТРА И КАРТОГРАФИИ Действителен: с 27.06.2023 по 19.09.2024	

Земельный участок			
вид объекта недвижимости			
Лист № 2 раздела 1	Всего листов раздела 1: 3	Всего разделов: 8	Всего листов выписки: 24
01.07.2024г. № КУВИ-001/2024-169858346			
Кадастровый номер:		30:12:010257:804	
Сведения о том, что земельный участок расположен в границах особо охраняемой природной территории, Байкальской природной территории и ее экологических зон, лесопарковом зеленом поясе, охотничьего угодья, лесничества:		данные отсутствуют	
Сведения о расположении земельного участка и (или) расположенного на нем объекта недвижимости в границах территории, в отношении которой принято решение о резервировании земель для государственных или муниципальных нужд:		данные отсутствуют	
Сведения о результатах проведения государственного земельного надзора:		данные отсутствуют	
Сведения о расположении земельного участка в границах территории, в отношении которой утвержден проект межевания территории:		данные отсутствуют	
Условный номер земельного участка:		данные отсутствуют	
Сведения о принятии акта и (или) заключении договора, предусматривающих предоставление в соответствии с земельным законодательством исполнительным органом государственным органом власти или органом местного самоуправления, находящегося в государственной или муниципальной собственности земельного участка для строительства наемного дома социального использования или наемного дома коммерческого использования:		данные отсутствуют	
Сведения о том, что земельный участок или земельные участки образованы на основании решения об изъятии земельного участка и (или) расположенного на нем объекта недвижимости для государственных или муниципальных нужд:		данные отсутствуют	
Сведения о том, что земельный участок образован из земель или земельного участка, государственная собственность на которые не разграничена:		данные отсутствуют	
Сведения о наличии земельного спора о местоположении границ земельных участков:		данные отсутствуют	
Статус записи об объекте недвижимости:		Сведения об объекте недвижимости имеют статус "актуальные"	
Особые отметки:		Для данного земельного участка обеспечен доступ посредством земельного участка (земельных участков) с кадастровым номером (кадастровыми номерами): земли общего пользования. Сведения об	



ДОКУМЕНТ ПОДПИСАН
ЭЛЕКТРОННОЙ ПОДПИСЬЮ

Сертификат: 00ВВ056В7401СВ38D2В3576АСDC8425108

Владелец: ФЕДЕРАЛЬНАЯ СЛУЖБА ГОСУДАРСТВЕННОЙ

РЕГИСТРАЦИИ, КАДАСТРА И КАРТОГРАФИИ

Действителен: с 27.06.2023 по 19.09.2024

полное наименование должности

инициалы, фамилия

Земельный участок			
вид объекта недвижимости			
Лист № 3 раздела 1	Всего листов раздела 1: 3	Всего разделов: 8	Всего листов выписки: 24
01.07.2024г. № КУВИ-001/2024-169858346			
Кадастровый номер:		30:12:010257:804	
		ограничения права на объект недвижимости, обременениях данного объекта, не зарегистрированных в реестре прав, ограничений прав и обременений недвижимого имущества: вид ограничения (обременения): ограничения прав на земельный участок, предусмотренные статьей 56 Земельного кодекса Российской Федерации; срок действия: с 16.05.2022; реквизиты документа-основания: постановление о порядке установления охранных зон объектов электросетевого хозяйства и особых условий использования земельных участков, расположенных в границах таких зон. от 24.02.2009 № 160 выдан: Правительство Российской Федерации. вид ограничения (обременения): ограничения прав на земельный участок, предусмотренные статьей 56 Земельного кодекса Российской Федерации; срок действия: с 11.11.2022; реквизиты документа-основания: распоряжение об установлении в пользу ПАО " РОССЕТИ Юг" публичного сервитута в целях эксплуатации объекта электросетевого хозяйства, расположенного в границах охранной зоны " ЛЭП-0,4 кВ ТП 731 ф.603,624 ПС Городская" от 11.10.2022 № 1903-р выдан: Администрация муниципального образования " Город Астрахань".	
Получатель выписки:		Нунатов Эльнур Ширин оглы	

полное наименование должности	 ДОКУМЕНТ ПОДПИСАН ЭЛЕКТРОННОЙ ПОДПИСЬЮ	инициалы, фамилия
	Сертификат: 00ВВ056В7401СВ38D2В3576АСDС8425108 Владелец: ФЕДЕРАЛЬНАЯ СЛУЖБА ГОСУДАРСТВЕННОЙ РЕГИСТРАЦИИ, КАДАСТРА И КАРТОГРАФИИ Действителен: с 27.06.2023 по 19.09.2024	

Выписка из Единого государственного реестра недвижимости об объекте недвижимости
Сведения о зарегистрированных правах

Земельный участок			
вид объекта недвижимости			
Лист № 1 раздела 2	Всего листов раздела 2: 2	Всего разделов: 8	Всего листов выписки: 24
01.07.2024г. № КУВИ-001/2024-169858346			
Кадастровый номер:		30:12:010257:804	
1	Правообладатель (правообладатели):	1.1	Общество с ограниченной ответственностью "Инвестиционная Компания " Строитель Поволжья", ИНН: 3016043781, ОГРН: 1043001306105
	Сведения о возможности предоставления третьим лицам персональных данных физического лица:	1.1.1	данные отсутствуют
2	Вид, номер, дата и время государственной регистрации права:	2.1	Собственность 30:12:010257:804-30/129/2022-7 15.12.2022 12:59:57
3	Сведения об осуществлении государственной регистрации сделки, права без необходимого в силу закона согласия третьего лица, органа:	3.1	данные отсутствуют
4	Ограничение прав и обременение объекта недвижимости:	не зарегистрировано	
5	Договоры участия в долевом строительстве:	не зарегистрировано	
6	Заявленные в судебном порядке права требования:	данные отсутствуют	
7	Сведения о возможности предоставления третьим лицам персональных данных физического лица	данные отсутствуют	
8	Сведения о возражении в отношении зарегистрированного права:	данные отсутствуют	
9	Сведения о наличии решения об изъятии объекта недвижимости для государственных и муниципальных нужд:	данные отсутствуют	
10	Сведения о невозможности государственной регистрации без личного участия правообладателя или его законного представителя:	данные отсутствуют	
11	Правопритязания и сведения о наличии поступивших, но не рассмотренных заявлений о проведении государственной регистрации права (перехода, прекращения права), ограничения права или обременения объекта недвижимости, сделки в отношении объекта недвижимости:	отсутствуют	



ДОКУМЕНТ ПОДПИСАН
ЭЛЕКТРОННОЙ ПОДПИСЬЮ

Сертификат: 00BV056B7401CB38D2B3576ACDC8425108

Владелец: ФЕДЕРАЛЬНАЯ СЛУЖБА ГОСУДАРСТВЕННОЙ

РЕГИСТРАЦИИ, КАДАСТРА И КАРТОГРАФИИ

Действителен: с 27.06.2023 по 19.09.2024

полное наименование должности

инициалы, фамилия

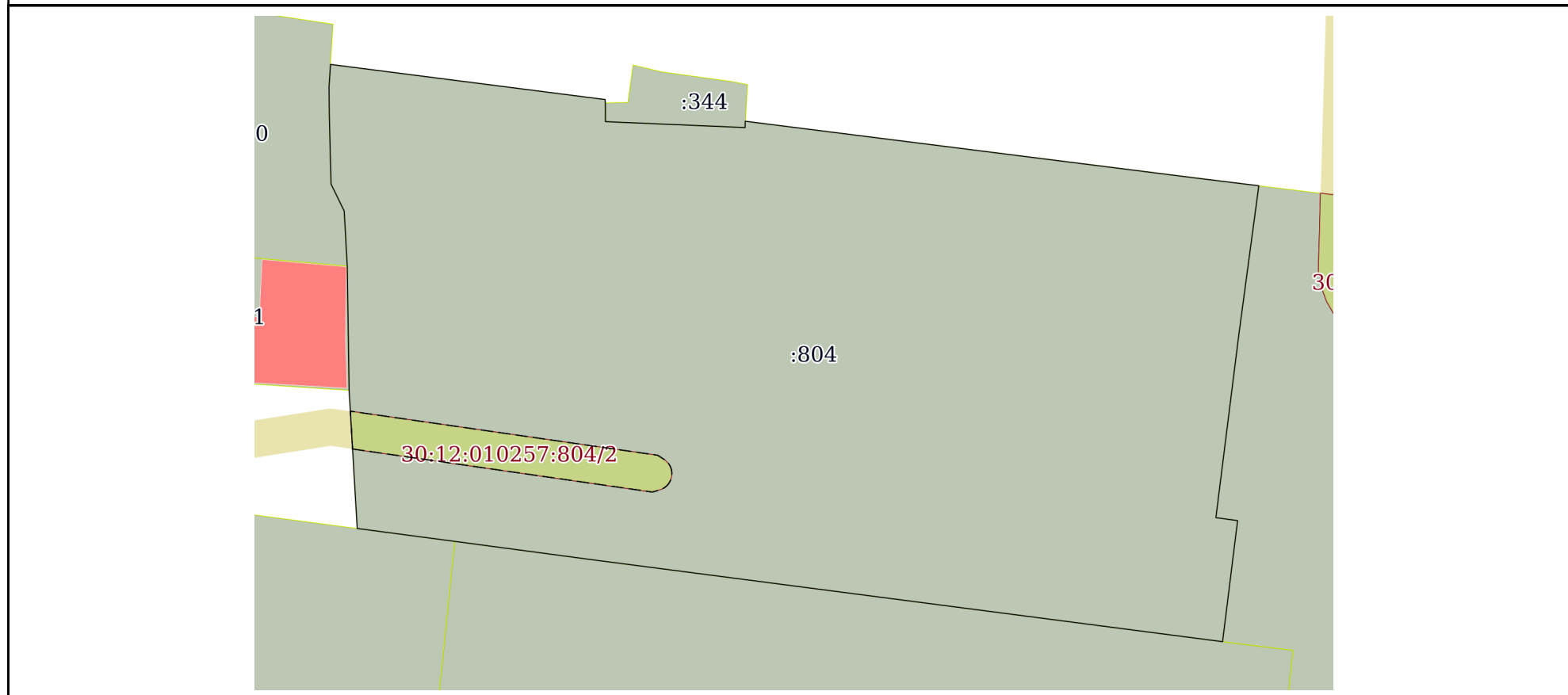
Земельный участок			
вид объекта недвижимости			
Лист № 2 раздела 2	Всего листов раздела 2: 2	Всего разделов: 8	Всего листов выписки: 24
01.07.2024г. № КУВИ-001/2024-169858346			
Кадастровый номер:		30:12:010257:804	
11	Сведения о невозможности государственной регистрации перехода, прекращения, ограничения права на земельный участок из земель сельскохозяйственного назначения:	данные отсутствуют	

полное наименование должности	 ДОКУМЕНТ ПОДПИСАН ЭЛЕКТРОННОЙ ПОДПИСЬЮ Сертификат: 00ВВ056В7401СВ38D2В3576АСDС8425108 Владелец: ФЕДЕРАЛЬНАЯ СЛУЖБА ГОСУДАРСТВЕННОЙ РЕГИСТРАЦИИ, КАДАСТРА И КАРТОГРАФИИ Действителен: с 27.06.2023 по 19.09.2024	инициалы, фамилия
-------------------------------	---	-------------------

Выписка из Единого государственного реестра недвижимости об объекте недвижимости
Описание местоположения земельного участка

Земельный участок			
вид объекта недвижимости			
Лист № 1 раздела 3	Всего листов раздела 3: 1	Всего разделов: 8	Всего листов выписки: 24
01.07.2024г. № КУВИ-001/2024-169858346			
Кадастровый номер:		30:12:010257:804	

План (чертеж, схема) земельного участка



Масштаб 1:700 Условные обозначения:

полное наименование должности	 ДОКУМЕНТ ПОДПИСАН ЭЛЕКТРОННОЙ ПОДПИСЬЮ	инициалы, фамилия
	Сертификат: 00ВВ056В7401СВ38D2В3576АСDC8425108 Владелец: ФЕДЕРАЛЬНАЯ СЛУЖБА ГОСУДАРСТВЕННОЙ РЕГИСТРАЦИИ, КАДАСТРА И КАРТОГРАФИИ Действителен: с 27.06.2023 по 19.09.2024	

Выписка из Единого государственного реестра недвижимости об объекте недвижимости

Описание местоположения земельного участка

Земельный участок			
вид объекта недвижимости			
Лист № 1 раздела 3.1	Всего листов раздела 3.1: 9	Всего разделов: 8	Всего листов выписки: 24
01.07.2024г. № КУВИ-001/2024-169858346			
Кадастровый номер:		30:12:010257:804	

Описание местоположения границ земельного участка							
№ п/п	Номер точки		Дирекционный угол	Горизонтальное проложение, м	Описание закрепления на местности	Кадастровые номера смежных участков	Сведения об адресах правообладателей смежных земельных участков
	начальная	конечная					
1	2	3	4	5	6	7	8
1	1.1.1	1.1.2	97°17.6`	32.77	данные отсутствуют	данные отсутствуют	данные отсутствуют
2	1.1.2	1.1.3	175°42.7`	0.4	данные отсутствуют	данные отсутствуют	данные отсутствуют
3	1.1.3	1.1.4	179°44.5`	2.22	данные отсутствуют	30:12:010257:344	414014, обл Астраханская, г Астрахань, пер Щекина, д 10, пом 32
4	1.1.4	1.1.5	92°25.5`	16.54	данные отсутствуют	30:12:010257:344	414014, обл Астраханская, г Астрахань, пер Щекина, д 10, пом 32
5	1.1.5	1.1.6	1°31.7`	0.75	данные отсутствуют	30:12:010257:344	414014, обл Астраханская, г Астрахань, пер Щекина, д 10, пом 32
6	1.1.6	1.1.7	97°11.2`	54.44	данные отсутствуют	данные отсутствуют	данные отсутствуют
7	1.1.7	1.1.8	96°59.4`	6.82	данные отсутствуют	данные отсутствуют	данные отсутствуют
8	1.1.8	1.1.9	187°38.1`	17.84	данные отсутствуют	30:12:000000:9122	414041,г. Астрахань, ул. Набережная Приволжского залива, д.4, пом. 23
9	1.1.9	1.1.10	187°8.5`	21.8	данные отсутствуют	30:12:000000:9122	414041,г. Астрахань, ул. Набережная Приволжского залива, д.4, пом. 23
10	1.1.10	1.1.11	97°45.3`	2.59	данные отсутствуют	30:12:000000:9122	414041,г. Астрахань, ул. Набережная Приволжского залива, д.4, пом. 23
11	1.1.11	1.1.12	187°4.6`	14.45	данные отсутствуют	30:12:000000:9122	414041,г. Астрахань, ул. Набережная Приволжского залива, д.4, пом. 23



ДОКУМЕНТ ПОДПИСАН
ЭЛЕКТРОННОЙ ПОДПИСЬЮ

Сертификат: 00BV056B7401CB38D2B3576ACDC8425108

Владелец: ФЕДЕРАЛЬНАЯ СЛУЖБА ГОСУДАРСТВЕННОЙ
РЕГИСТРАЦИИ, КАДАСТРА И КАРТОГРАФИИ
Действителен: с 27.06.2023 по 19.09.2024

полное наименование должности

инициалы, фамилия

Земельный участок			
вид объекта недвижимости			
Лист № 2 раздела 3.1	Всего листов раздела 3.1: 9	Всего разделов: 8	Всего листов выписки: 24

01.07.2024г. № КУВИ-001/2024-169858346

Кадастровый номер: 30:12:010257:804

12	1.1.12	1.1.13	277°24.8'	73.01	данные отсутствуют	30:12:010257:341	<p>адрес отсутствует; 108824, г Москва, поселение Рязановское, шоссе Остафьевское, д. 14, к. 1, кв. 341; 359314, Калмыкия Респ, р-н. Юстинский, п. Бергин, пер. Центральный, д. 4, кв. 2; 414004, Астраханская обл, г. Астрахань, ул. Рылеева, д. 82, кв. 60; birchenkods@mail.ru, 414004, Астраханская обл, г. Астрахань, ул. Софьи Перовской, д. 4, кв. 68; 414004, Астраханская обл, г. Астрахань, ул. Всеволода Ноздрина, д. 67, кв. 115; 414026, обл Астраханская, г Астрахань, ул Дивная, д 15; 416457, обл Астраханская, Приволжский р-н, с Килинчи, ул Ибрагимова, д 2; обл Астраханская, г Астрахань, ул Рылеева, д 90, кв 29; Астраханская обл, Наримановский р-н, село Барановка, ул Советская, д 43; обл Астраханская, Черноярский р-н, с Черный Яр, ул. В. Терешковой, д. 8, кв. 2; 414004, Астраханская обл, г. Астрахань, ул. Софьи Перовской, д. 10, к. 1, кв. 69; обл Астраханская, г Астрахань, ул Николая Островского, д 164, кв 142; 416120, Астраханская обл, р-н. Наримановский, с. Разночиновка, ул. Кемаль Атагюрка, д. 2; Астраханская обл, г. Астрахань, ул. Бабушкина, д. 98, кв. 3; 414015, обл Астраханская, г Астрахань, ул. Станционная, д 14; обл Астраханская, г Астрахань, ул Софьи Перовской, д 10, к 1, кв 117; 416450, обл Астраханская, Приволжский р-н, с Началово, ул Сиреневая, д 1А; Астраханская обл, г. Астрахань, ул. Софьи Перовской, д. 91, кв. 33; 416303, обл Астраханская, Камызякский р-н, с Чаган, ул Восточная, д 15, кв 2; обл Астраханская, г Астрахань, р-н Советский, с/т Медик № 1 АГМИ, уч. 38; Респ Дагестан, Цумадинский р-н, с. Кванада; обл Астраханская, г Астрахань, ул Валерии Барсовой, д 13, к 2, кв 108; 416120, обл Астраханская, Наримановский р-н, с Разночиновка, ул Южная, д 14; обл Астраханская, г Астрахань, ул Аксакова, д 8, к 2, кв 143; обл</p>
----	--------	--------	-----------	-------	--------------------	------------------	--



ДОКУМЕНТ ПОДПИСАН
ЭЛЕКТРОННОЙ ПОДПИСЬЮ

Сертификат: 00BV056V7401CB38D2B3576ACDC8425108

Владелец: ФЕДЕРАЛЬНАЯ СЛУЖБА ГОСУДАРСТВЕННОЙ
РЕГИСТРАЦИИ, КАДАСТРА И КАРТОГРАФИИ
Действителен: с 27.06.2023 по 19.09.2024

полное наименование должности

инициалы, фамилия

Земельный участок

вид объекта недвижимости

Лист № 3 раздела 3.1

Всего листов раздела 3.1: 9

Всего разделов: 8

Всего листов выписки: 24

01.07.2024г. № КУВИ-001/2024-169858346

Кадастровый номер:

30:12:010257:804

1	2	3	4	5	6	7	8
---	---	---	---	---	---	---	---



ДОКУМЕНТ ПОДПИСАН
ЭЛЕКТРОННОЙ ПОДПИСЬЮ

Сертификат: 00ВВ056В7401СВ38D2В3576АСDС8425108

Владелец: ФЕДЕРАЛЬНАЯ СЛУЖБА ГОСУДАРСТВЕННОЙ

РЕГИСТРАЦИИ, КАДАСТРА И КАРТОГРАФИИ

Действителен: с 27.06.2023 по 19.09.2024

полное наименование должности

инициалы, фамилия

Земельный участок			
вид объекта недвижимости			
Лист № 4 раздела 3.1	Всего листов раздела 3.1: 9	Всего разделов: 8	Всего листов выписки: 24

01.07.2024г. № КУВИ-001/2024-169858346

Кадастровый номер: 30:12:010257:804

13	1.1.13	1.1.14	277°2.3'	0.82	данные отсутствуют	30:12:010257:341	<p>адрес отсутствует; 108824, г Москва, поселение Рязановское, шоссе Остафьевское, д. 14, к. 1, кв. 341; 359314, Калмыкия Респ, р-н. Юстинский, п. Бергин, пер. Центральный, д. 4, кв. 2; 414004, Астраханская обл, г. Астрахань, ул. Рылеева, д. 82, кв. 60; birchenkods@mail.ru, 414004, Астраханская обл, г. Астрахань, ул. Софьи Перовской, д. 4, кв. 68; 414004, Астраханская обл, г. Астрахань, ул. Всеволода Ноздрина, д. 67, кв. 115; 414026, обл Астраханская, г Астрахань, ул Дивная, д 15; 416457, обл Астраханская, Приволжский р-н, с Килинчи, ул Ибрагимова, д 2; обл Астраханская, г Астрахань, ул Рылеева, д 90, кв 29; Астраханская обл, Наримановский р-н, село Барановка, ул Советская, д 43; обл Астраханская, Черноярский р-н, с Черный Яр, ул. В. Терешковой, д. 8, кв. 2; 414004, Астраханская обл, г. Астрахань, ул. Софьи Перовской, д. 10, к. 1, кв. 69; обл Астраханская, г Астрахань, ул Николая Островского, д 164, кв 142; 416120, Астраханская обл, р-н. Наримановский, с. Разночиновка, ул. Кемаль Атагюрка, д. 2; Астраханская обл, г. Астрахань, ул. Бабушкина, д. 98, кв. 3; 414015, обл Астраханская, г Астрахань, ул. Станционная, д 14; обл Астраханская, г Астрахань, ул Софьи Перовской, д 10, к 1, кв 117; 416450, обл Астраханская, Приволжский р-н, с Началово, ул Сиреневая, д 1А; Астраханская обл, г. Астрахань, ул. Софьи Перовской, д. 91, кв. 33; 416303, обл Астраханская, Камызякский р-н, с Чаган, ул Восточная, д 15, кв 2; обл Астраханская, г Астрахань, р-н Советский, с/т Медик № 1 АГМИ, уч. 38; Респ Дагестан, Цумадинский р-н, с. Кванада; обл Астраханская, г Астрахань, ул Валерии Барсовой, д 13, к 2, кв 108; 416120, обл Астраханская, Наримановский р-н, с Разночиновка, ул Южная, д 14; обл Астраханская, г Астрахань, ул Аксакова, д 8, к 2, кв 143; обл</p>
----	--------	--------	----------	------	--------------------	------------------	--



ДОКУМЕНТ ПОДПИСАН
ЭЛЕКТРОННОЙ ПОДПИСЬЮ

Сертификат: 00ВВ056В7401СВ38Д2В3576АСDC8425108

Владелец: ФЕДЕРАЛЬНАЯ СЛУЖБА ГОСУДАРСТВЕННОЙ
РЕГИСТРАЦИИ, КАДАСТРА И КАРТОГРАФИИ
Действителен: с 27.06.2023 по 19.09.2024

ПОЛНОЕ НАИМЕНОВАНИЕ ДОЛЖНОСТИ

инициалы, фамилия

Земельный участок

вид объекта недвижимости

Лист № 5 раздела 3.1

Всего листов раздела 3.1: 9

Всего разделов: 8

Всего листов выписки: 24

01.07.2024г. № КУВИ-001/2024-169858346

Кадастровый номер:

30:12:010257:804

1	2	3	4	5	6	7	8
---	---	---	---	---	---	---	---



ДОКУМЕНТ ПОДПИСАН
ЭЛЕКТРОННОЙ ПОДПИСЬЮ

Сертификат: 00ВВ056В7401СВ38D2В3576АСDС8425108

Владелец: ФЕДЕРАЛЬНАЯ СЛУЖБА ГОСУДАРСТВЕННОЙ

РЕГИСТРАЦИИ, КАДАСТРА И КАРТОГРАФИИ

Действителен: с 27.06.2023 по 19.09.2024

полное наименование должности

инициалы, фамилия

Земельный участок			
вид объекта недвижимости			
Лист № 6 раздела 3.1	Всего листов раздела 3.1: 9	Всего разделов: 8	Всего листов выписки: 24

01.07.2024г. № КУВИ-001/2024-169858346

Кадастровый номер: 30:12:010257:804

14	1.1.14	1.1.15	277°36.4'	17.83	данные отсутствуют	30:12:010257:341	<p>адрес отсутствует; 108824, г Москва, поселение Рязановское, шоссе Остафьевское, д. 14, к. 1, кв. 341; 359314, Калмыкия Респ, р-н. Юстинский, п. Бергин, пер. Центральный, д. 4, кв. 2; 414004, Астраханская обл, г. Астрахань, ул. Рылеева, д. 82, кв. 60; birchenkods@mail.ru, 414004, Астраханская обл, г. Астрахань, ул. Софьи Перовской, д. 4, кв. 68; 414004, Астраханская обл, г. Астрахань, ул. Всеволода Ноздрина, д. 67, кв. 115; 414026, обл Астраханская, г Астрахань, ул Дивная, д 15; 416457, обл Астраханская, Приволжский р-н, с Килинчи, ул Ибрагимова, д 2; обл Астраханская, г Астрахань, ул Рылеева, д 90, кв 29; Астраханская обл, Наримановский р-н, село Барановка, ул Советская, д 43; обл Астраханская, Черноярский р-н, с Черный Яр, ул. В. Терешковой, д. 8, кв. 2; 414004, Астраханская обл, г. Астрахань, ул. Софьи Перовской, д. 10, к. 1, кв. 69; обл Астраханская, г Астрахань, ул Николая Островского, д 164, кв 142; 416120, Астраханская обл, р-н. Наримановский, с. Разночиновка, ул. Кемаль Атагюрка, д. 2; Астраханская обл, г. Астрахань, ул. Бабушкина, д. 98, кв. 3; 414015, обл Астраханская, г Астрахань, ул. Станционная, д 14; обл Астраханская, г Астрахань, ул Софьи Перовской, д 10, к 1, кв 117; 416450, обл Астраханская, Приволжский р-н, с Началово, ул Сиреневая, д 1А; Астраханская обл, г. Астрахань, ул. Софьи Перовской, д. 91, кв. 33; 416303, обл Астраханская, Камызякский р-н, с Чаган, ул Восточная, д 15, кв 2; обл Астраханская, г Астрахань, р-н Советский, с/т Медик № 1 АГМИ, уч. 38; Респ Дагестан, Цумадинский р-н, с. Кванада; обл Астраханская, г Астрахань, ул Валерии Барсовой, д 13, к 2, кв 108; 416120, обл Астраханская, Наримановский р-н, с Разночиновка, ул Южная, д 14; обл Астраханская, г Астрахань, ул Аксакова, д 8, к 2, кв 143; обл</p>
----	--------	--------	-----------	-------	--------------------	------------------	--



ДОКУМЕНТ ПОДПИСАН
ЭЛЕКТРОННОЙ ПОДПИСЬЮ

Сертификат: 00ВВ056В7401СВ38D2В3576АСDС8425108

Владелец: ФЕДЕРАЛЬНАЯ СЛУЖБА ГОСУДАРСТВЕННОЙ
РЕГИСТРАЦИИ, КАДАСТРА И КАРТОГРАФИИ
Действителен: с 27.06.2023 по 19.09.2024

полное наименование должности

инициалы, фамилия

Земельный участок

вид объекта недвижимости

Лист № 7 раздела 3.1

Всего листов раздела 3.1: 9

Всего разделов: 8

Всего листов выписки: 24

01.07.2024г. № КУВИ-001/2024-169858346

Кадастровый номер:

30:12:010257:804

1	2	3	4	5	6	7	8
---	---	---	---	---	---	---	---



ДОКУМЕНТ ПОДПИСАН
ЭЛЕКТРОННОЙ ПОДПИСЬЮ

Сертификат: 00ВВ056В7401СВ38D2В3576АСDС8425108

Владелец: ФЕДЕРАЛЬНАЯ СЛУЖБА ГОСУДАРСТВЕННОЙ

РЕГИСТРАЦИИ, КАДАСТРА И КАРТОГРАФИИ

Действителен: с 27.06.2023 по 19.09.2024

полное наименование должности

инициалы, фамилия

Земельный участок			
вид объекта недвижимости			
Лист № 8 раздела 3.1	Всего листов раздела 3.1: 9	Всего разделов: 8	Всего листов выписки: 24

01.07.2024г. № КУВИ-001/2024-169858346

Кадастровый номер: 30:12:010257:804

15	1.1.15	1.1.16	277°33.1`	11.64	данные отсутствуют	30:12:010257:342	<p>адрес отсутствует; 143405, обл Московская, Красногорский р-н, г Красногорск, ул Спасская, д 1, к 3, кв 3; обл Астраханская, г Астрахань, ул Бориса Алексеева, д 36, к 1, кв 58; 416300, обл Астраханская, Камызякский р-н, г Камызяк, ул Молодежная, д 17, кв 1; 414017, Астраханская обл, г Астрахань, ул Кировоградская, д. 60; 414004, Астраханская обл, г Астрахань, ул. Баумана, д. 13, к. 1, кв. 39; 414040, обл Астраханская, г Астрахань, пл Вокзальная, д 1а, кв 73; 414024, обл Астраханская, г Астрахань, ул Краснодарская, д 13А, кв 46; Астраханская обл, г Астрахань, ул. Софьи Перовской, д. 10, к. 1, кв. 30; 414024, Астраханская обл, г Астрахань, ул. Челябинская, д. 8; Астраханская обл, г Астрахань; Астраханская обл, г Астрахань, ул. Хибинская, д. 10, кв. 47; Астраханская обл, г Астрахань, ул. Набережная Приволжского затона, д. 16, к. 2, кв. 88; 414004, обл Астраханская, г Астрахань, ул Баумана, д 11, кв 89; обл Астраханская, Наримановский р-н, с Разночиновка, ул Южная, д 14 а; 414056, обл Астраханская, г Астрахань, ул Татищева, корп.22,кв.48; 414056, Астраханская обл, г Астрахань, ул. Татищева, к. 15, кв. 6; Россия, Астраханская обл., Красноярский район, с. Сеитовка, ул. Кольцевая, дом №4, кв. 2; Россия, Астраханская обл., г Астрахань, Кировский район, ул. Курская, дом №53, кв. 40; Россия, Карачаево-Черкесская респ., г Черкесск, ул. К.Маркса, дом №46, кв. 57; 416165, обл Астраханская, Красноярский р-н, с Новоурусовка, ул Ленина, д 61; 414041, Астраханская обл, г Астрахань, ул. 11 Красной Армии, д. 12, к. 1, кв. 118; 414041, Астраханская обл, г Астрахань, ул. 11 Красной Армии, д. 2, к. 1, кв. 118; обл Астраханская, г Астрахань, ул Баха, д 10, кв 223; 416354, обл Астраханская, Икрянинский р-н, п Анатолия</p>
----	--------	--------	-----------	-------	--------------------	------------------	---



ДОКУМЕНТ ПОДПИСАН
ЭЛЕКТРОННОЙ ПОДПИСЬЮ

Сертификат: 00ВВ056В7401СВ38Д2В3576АСДС8425108

Владелец: ФЕДЕРАЛЬНАЯ СЛУЖБА ГОСУДАРСТВЕННОЙ
РЕГИСТРАЦИИ, КАДАСТРА И КАРТОГРАФИИ
Действителен: с 27.06.2023 по 19.09.2024

полное наименование должности

инициалы, фамилия

Земельный участок							
вид объекта недвижимости							
Лист № 9 раздела 3.1		Всего листов раздела 3.1: 9			Всего разделов: 8		Всего листов выписки: 24
01.07.2024г. № КУВИ-001/2024-169858346							
Кадастровый номер:				30:12:010257:804			
1	2	3	4	5	6	7	8
16	1.1.16	1.1.17	356°38.5'	16.39	данные отсутствуют	данные отсутствуют	данные отсутствуют
17	1.1.17	1.1.18	359°8.6'	14.71	данные отсутствуют	30:12:010257:11	Российская Федерация, Астраханская обл., г. Астрахань, Кировский район, ул. Круглова, дом №37/1
18	1.1.18	1.1.19	356°50.4'	6.53	данные отсутствуют	30:12:010257:10	адрес отсутствует; 368036, Дагестан Респ, р-н. Хасавюртовский, с. Цияб Ичичали; 368124, Респ Дагестан, г Кизилюрт, ул Буйнакского, д 14
19	1.1.19	1.1.20	334°0.7'	3.56	данные отсутствуют	30:12:010257:10	адрес отсутствует; 368036, Дагестан Респ, р-н. Хасавюртовский, с. Цияб Ичичали; 368124, Респ Дагестан, г Кизилюрт, ул Буйнакского, д 14
20	1.1.20	1.1.21	358°33.7'	8.36	данные отсутствуют	30:12:010257:10	адрес отсутствует; 368036, Дагестан Респ, р-н. Хасавюртовский, с. Цияб Ичичали; 368124, Респ Дагестан, г Кизилюрт, ул Буйнакского, д 14
21	1.1.21	1.1.22	359°27.2'	3.15	данные отсутствуют	30:12:010257:10	адрес отсутствует; 368036, Дагестан Респ, р-н. Хасавюртовский, с. Цияб Ичичали; 368124, Респ Дагестан, г Кизилюрт, ул Буйнакского, д 14
22	1.1.22	1.1.1	3°52.3'	2.67	данные отсутствуют	30:12:010257:10	адрес отсутствует; 368036, Дагестан Респ, р-н. Хасавюртовский, с. Цияб Ичичали; 368124, Респ Дагестан, г Кизилюрт, ул Буйнакского, д 14



ДОКУМЕНТ ПОДПИСАН
ЭЛЕКТРОННОЙ ПОДПИСЬЮ

Сертификат: 00BV056B7401CB38D2B3576ACDC8425108

Владелец: ФЕДЕРАЛЬНАЯ СЛУЖБА ГОСУДАРСТВЕННОЙ
РЕГИСТРАЦИИ, КАДАСТРА И КАРТОГРАФИИ
Действителен: с 27.06.2023 по 19.09.2024

ПОЛНОЕ НАИМЕНОВАНИЕ ДОЛЖНОСТИ

инициалы, фамилия

Выписка из Единого государственного реестра недвижимости об объекте недвижимости

Описание местоположения земельного участка

Земельный участок			
вид объекта недвижимости			
Лист № 1 раздела 3.2	Всего листов раздела 3.2: 2	Всего разделов: 8	Всего листов выписки: 24
01.07.2024г. № КУВИ-001/2024-169858346			
Кадастровый номер:		30:12:010257:804	

Сведения о характерных точках границы земельного участка				
Система координат МСК-30				
Номер точки	Координаты, м		Описание закрепления на местности	Средняя квадратичная погрешность определения координат характерных точек границ земельного участка, м
	X	Y		
1	2	3	4	5
1	420452.81	2224043.84	-	0.1
2	420448.65	2224076.34	-	0.1
3	420448.25	2224076.37	-	0.02
4	420446.03	2224076.38	-	0.07
5	420445.33	2224092.91	-	0.07
6	420446.08	2224092.93	-	0.07
7	420439.27	2224146.94	-	0.07
8	420438.44	2224153.71	-	0.07
9	420420.76	2224151.34	-	0.07
10	420399.13	2224148.63	-	0.07
11	420398.78	2224151.2	-	0.07
12	420384.44	2224149.42	-	0.07
13	420393.86	2224077.02	-	0.07
14	420393.96	2224076.21	-	0.07
15	420396.32	2224058.54	-	0.07
16	420397.85	2224047	-	0.1
17	420414.21	2224046.04	-	0.1
18	420428.92	2224045.82	-	0.02
19	420435.44	2224045.46	-	0.02
20	420438.64	2224043.9	-	0.02
21	420447	2224043.69	-	0.02
22	420450.15	2224043.66	-	0.02



ДОКУМЕНТ ПОДПИСАН
ЭЛЕКТРОННОЙ ПОДПИСЬЮ

Сертификат: 00BV056B7401CB38D2B3576ACDC8425108

Владелец: ФЕДЕРАЛЬНАЯ СЛУЖБА ГОСУДАРСТВЕННОЙ
РЕГИСТРАЦИИ, КАДАСТРА И КАРТОГРАФИИ
Действителен: с 27.06.2023 по 19.09.2024

полное наименование должности

инициалы, фамилия

Земельный участок				
вид объекта недвижимости				
Лист № 2 раздела 3.2	Всего листов раздела 3.2: 2		Всего разделов: 8	Всего листов выписки: 24
01.07.2024г. № КУВИ-001/2024-169858346				
Кадастровый номер:		30:12:010257:804		
1	2	3	4	5
1	420452.81	2224043.84	-	0.1



ДОКУМЕНТ ПОДПИСАН
ЭЛЕКТРОННОЙ ПОДПИСЬЮ

Сертификат: 00ВВ056В7401СВ38D2В3576АСDС8425108

Владелец: ФЕДЕРАЛЬНАЯ СЛУЖБА ГОСУДАРСТВЕННОЙ
РЕГИСТРАЦИИ, КАДАСТРА И КАРТОГРАФИИ
Действителен: с 27.06.2023 по 19.09.2024

полное наименование должности

инициалы, фамилия

Выписка из Единого государственного реестра недвижимости об объекте недвижимости
Сведения о частях земельного участка

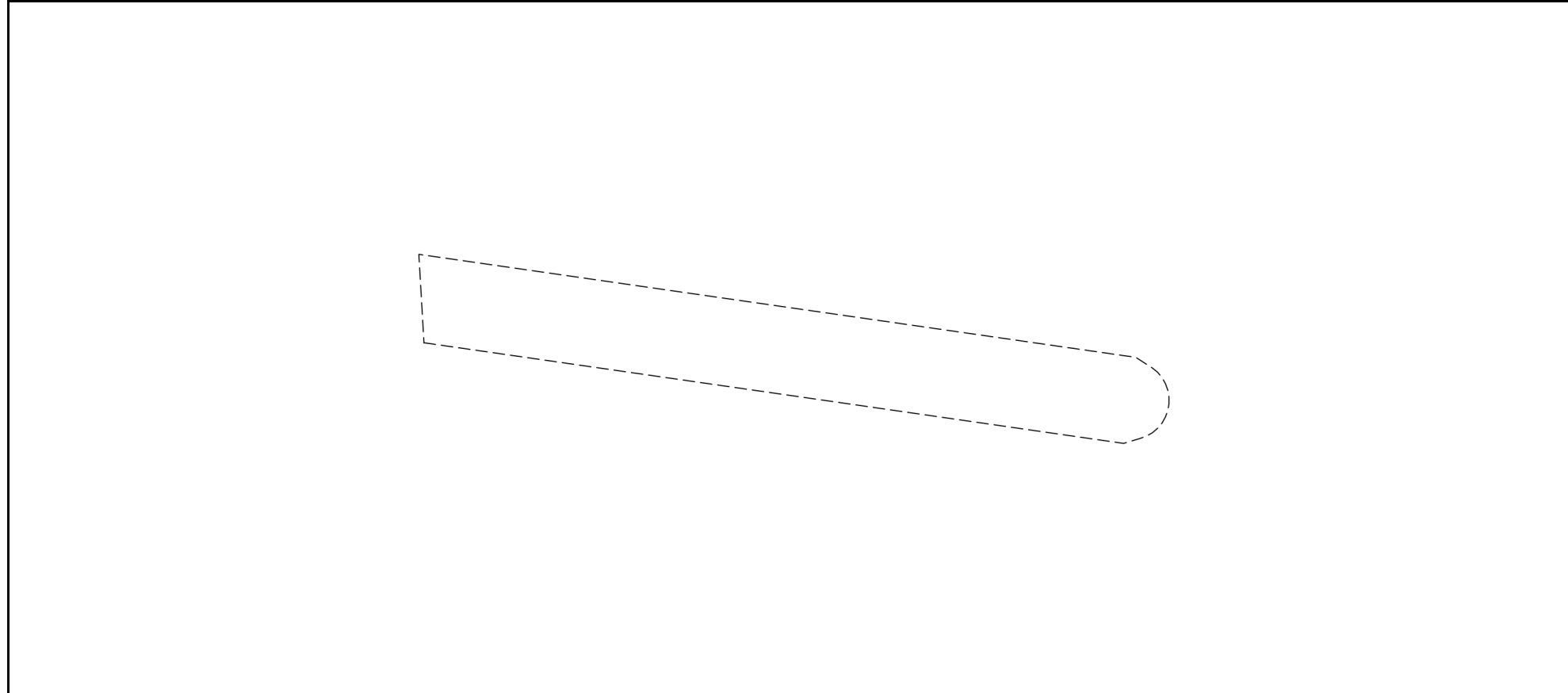
Земельный участок			
вид объекта недвижимости			

Лист № 1 раздела 4	Всего листов раздела 4: 2	Всего разделов: 8	Всего листов выписки: 24
--------------------	---------------------------	-------------------	--------------------------


01.07.2024г. № КУВИ-001/2024-169858346

Кадастровый номер: 30:12:010257:804

План (чертеж, схема) части земельного участка | Учетный номер части: 30:12:010257:804/1



Масштаб 1:300 | Условные обозначения:

	 ДОКУМЕНТ ПОДПИСАН ЭЛЕКТРОННОЙ ПОДПИСЬЮ Сертификат: 00ВВ056В7401СВ38D2В3576АСDС8425108 Владелец: ФЕДЕРАЛЬНАЯ СЛУЖБА ГОСУДАРСТВЕННОЙ РЕГИСТРАЦИИ, КАДАСТРА И КАРТОГРАФИИ Действителен: с 27.06.2023 по 19.09.2024	
полное наименование должности	инициалы, фамилия	

Земельный участок

вид объекта недвижимости

Лист № 2 раздела 4

Всего листов раздела 4: 2

Всего разделов: 8

Всего листов выписки: 24

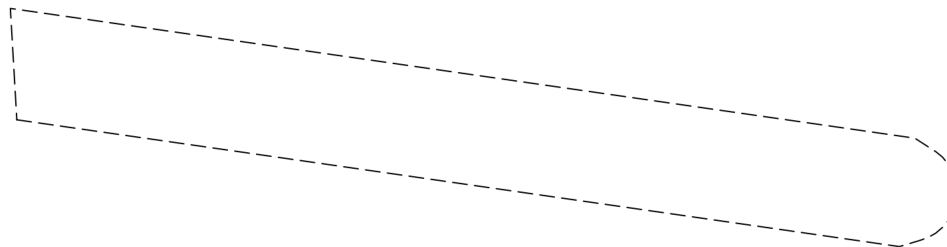
01.07.2024г. № КУВИ-001/2024-169858346

Кадастровый номер:

30:12:010257:804

План (чертеж, схема) части земельного участка

Учетный номер части: 30:12:010257:804/2



Масштаб 1:300

Условные обозначения:

ДОКУМЕНТ ПОДПИСАН
ЭЛЕКТРОННОЙ ПОДПИСЬЮ

Сертификат: 00ВВ056В7401СВ38D2В3576АСDC8425108

Владелец: ФЕДЕРАЛЬНАЯ СЛУЖБА ГОСУДАРСТВЕННОЙ
РЕГИСТРАЦИИ, КАДАСТРА И КАРТОГРАФИИ
Действителен: с 27.06.2023 по 19.09.2024

полное наименование должности

инициалы, фамилия

Выписка из Единого государственного реестра недвижимости об объекте недвижимости

Сведения о частях земельного участка

Земельный участок			
вид объекта недвижимости			
Лист № 1 раздела 4.1	Всего листов раздела 4.1: 3	Всего разделов: 8	Всего листов выписки: 24
01.07.2024г. № КУВИ-001/2024-169858346			
Кадастровый номер:		30:12:010257:804	

Учетный номер части	Площадь, м2	Содержание ограничения в использовании или ограничения права на объект недвижимости или обременения объекта недвижимости
1	2	3
30:12:010257:804/1	166	вид ограничения (обременения): ограничения прав на земельный участок, предусмотренные статьей 56 Земельного кодекса Российской Федерации; Срок действия: не установлен; реквизиты документа-основания: постановление о порядке установления охранных зон объектов электросетевого хозяйства и особых условий использования земельных участков, расположенных в границах таких зон. от 24.02.2009 № 160 выдан: Правительство Российской Федерации; Содержание ограничения (обременения): Пункты 8, 10, 11 Правил установления охранных зон объектов электросетевого хозяйства и особых условий использования земельных участков, расположенных в границах таких зон, утвержденных постановлением Правительства РФ от 24 февраля 2009 г. № 160 (в редакции от 17 мая 2016 г.). В охранных зонах запрещается осуществлять любые действия, которые могут нарушить безопасную работу объектов электросетевого хозяйства. в том числе привести к их повреждению или уничтожению. и (или) повлечь причинение вреда жизни. здоровью граждан и имуществу физических или юридических лиц. а также повлечь нанесение экологического ущерба и возникновение пожаров. в том числе: а) набрасывать на провода и опоры воздушных линий электропередачи посторонние предметы, а также подниматься на опоры воздушных линий электропередачи; б) размещать любые объекты и предметы (материалы) в пределах созданных в соответствии с требованиями нормативно-технических документов проходов и подъездов для доступа к объектам электросетевого хозяйства, а также проводить любые работы и возводить сооружения, которые могут препятствовать доступу к объектам электросетевого хозяйства, без создания необходимых для такого доступа проходов и подъездов; в) находиться в пределах огороженной территории и помещениях распределительных устройств и подстанций, открывать двери и люки распределительных устройств и подстанций, производить переключения и подключения в электрических сетях (указанное требование не распространяется на работников, занятых выполнением разрешенных в установленном порядке работ), разводить огонь в пределах охранных зон вводных и распределительных устройств, подстанций, воздушных линий электропередачи, а также в охранных зонах кабельных линий электропередачи; г) размещать свалки; д) производить работы ударными механизмами, сбрасывать тяжести массой свыше 5 тонн, производить сброс и слив едких и коррозионных веществ и горюче-смазочных материалов (в охранных зонах подземных кабельных линий электропередачи). В пределах охранных зон без письменного решения о согласовании сетевых организаций юридическим и физическим лицам запрещаются: а) строительство, капитальный ремонт, реконструкция или снос зданий и сооружений; б) горные, взрывные, мелиоративные работы, в том числе связанные с временным затоплением земель;



ДОКУМЕНТ ПОДПИСАН
ЭЛЕКТРОННОЙ ПОДПИСЬЮ

Сертификат: 00BV056B7401CB38D2B3576ACDC8425108

Владелец: ФЕДЕРАЛЬНАЯ СЛУЖБА ГОСУДАРСТВЕННОЙ
РЕГИСТРАЦИИ, КАДАСТРА И КАРТОГРАФИИ
Действителен: с 27.06.2023 по 19.09.2024

полное наименование должности

инициалы, фамилия

Земельный участок			
вид объекта недвижимости			
Лист № 2 раздела 4.1	Всего листов раздела 4.1: 3	Всего разделов: 8	Всего листов выписки: 24

01.07.2024г. № КУВИ-001/2024-169858346

Кадастровый номер:

30:12:010257:804

		<p>в) посадка и вырубка деревьев и кустарников; г) дноуглубительные, землечерпальные и погрузочно-разгрузочные работы, добыча рыбы, других водных животных и растений придонными орудиями лова, устройство водоемов, колка и заготовка льда (в охранных зонах подводных кабельных линий электропередачи); д) проход судов, у которых расстояние по вертикали от верхнего крайнего габарита с грузом или без груза до нижней точки провеса проводов переходов воздушных линий электропередачи через водоемы менее минимально допустимого расстояния, в том числе с учетом максимального уровня подъема воды при паводке; е) проезд машин и механизмов, имеющих общую высоту с грузом или без груза от поверхности дороги более 4,5 метра (в охранных зонах воздушных линий электропередачи); ж) земляные работы на глубине более 0,3 метра (на вспахиваемых землях на глубине более 0,45 метра), а также планировка грунта (в охранных зонах подземных кабельных линий электропередачи); з) полив сельскохозяйственных культур в случае, если высота струи воды может составить свыше 3 метров (в охранных зонах воздушных линий электропередачи); и) полевые сельскохозяйственные работы с применением сельскохозяйственных машин и оборудования высотой более 4 метров (в охранных зонах воздушных линий электропередачи) или полевые сельскохозяйственные работы, связанные с вспашкой земли (в охранных зонах кабельных линий электропередачи). В охранных зонах, установленных для объектов электросетевого хозяйства напряжением до 1000 вольт, помимо действий, предусмотренных пунктом 10 настоящих Правил, без письменного решения о согласовании сетевых организаций запрещается: а) размещать детские и спортивные площадки, стадионы, рынки, торговые точки, полевые станы, загоны для скота, гаражи и стоянки всех видов машин и механизмов, садовые, огородные земельные участки и иные объекты недвижимости, расположенные в границах территории ведения гражданами садоводства или огородничества для собственных нужд, объекты жилищного строительства, в том числе индивидуального (в охранных зонах воздушных линий электропередачи); б) складировать или размещать хранилища любых, в том числе горюче-смазочных, материалов; в) устраивать причалы для стоянки судов, барж и плавучих кранов, бросать якоря с судов и осуществлять их проход с отданными якорями, цепями, лотами, волокушами и тралами (в охранных зонах подводных кабельных линий электропередачи).; Реестровый номер границы: 30:12-6.2527; Вид объекта реестра границ: Зона с особыми условиями использования территории; Вид зоны по документу: Охранная зона ЛЭП-0,4 кВ ТП 731 ф.603,624 ПС Городская; Тип зоны: Охранная зона инженерных коммуникаций</p>
30:12:010257:804/2	166	<p>вид ограничения (обременения): ограничения прав на земельный участок, предусмотренные статьей 56 Земельного кодекса Российской Федерации; Срок действия: не установлен; реквизиты документа-основания: распоряжение об установлении в пользу ПАО " РОССЕТИ Юг" публичного сервитута в целях эксплуатации объекта электросетевого хозяйства, расположенного в границах охранной зоны " ЛЭП-0,4 кВ ТП 731 ф.603,624 ПС Городская" от 11.10.2022 № 1903-р выдан: Администрация муниципального образования " Город Астрахань"; Содержание ограничения (обременения): Публичный сервитут устанавливается в целях размещения объекта электросетевого хозяйства ЛЭП-0,4 кВ ТП 731 ф.603,624 ПС Городская (согласно п.1 ст. 39.37 «Земельного кодекса Российской Федерации» от 25.10.2001 г. №136-ФЗ (далее – ЗК РФ); Срок</p>



ДОКУМЕНТ ПОДПИСАН
ЭЛЕКТРОННОЙ ПОДПИСЬЮ

Сертификат: 00BV056B7401CB38D2B3576ACDC8425108

Владелец: ФЕДЕРАЛЬНАЯ СЛУЖБА ГОСУДАРСТВЕННОЙ

РЕГИСТРАЦИИ, КАДАСТРА И КАРТОГРАФИИ

Действителен: с 27.06.2023 по 19.09.2024

полное наименование должности

инициалы, фамилия

Земельный участок			
вид объекта недвижимости			
Лист № 3 раздела 4.1	Всего листов раздела 4.1: 3	Всего разделов: 8	Всего листов выписки: 24
01.07.2024г. № КУВИ-001/2024-169858346			
Кадастровый номер:		30:12:010257:804	
		установления публичного сервитута - сорок девять лет (согласно п.1 ст. 39.45 ЗК РФ). Правообладатель: Публичное акционерное общество "Россети Юг", ОГРН 1076164009096, ИНН 6164266561 Контактная информация: 344002, Россия, г. Ростов-на-Дону, ул. Большая Садовая, 49, адрес электронной почты: office@mrsk-yuga.ru; Реестровый номер границы: 30:12-6.3760; Вид объекта реестра границ: Зона с особыми условиями использования территории; Вид зоны по документу: Зона публичного сервитута для размещения объекта ЛЭП-0,4 кВ ТП 731 ф.603,624 ПС Городская; Тип зоны: Зона публичного сервитута	

полное наименование должности	 ДОКУМЕНТ ПОДПИСАН ЭЛЕКТРОННОЙ ПОДПИСЬЮ Сертификат: 00ВВ056В7401СВ38D2В3576АСDC8425108 Владелец: ФЕДЕРАЛЬНАЯ СЛУЖБА ГОСУДАРСТВЕННОЙ РЕГИСТРАЦИИ, КАДАСТРА И КАРТОГРАФИИ Действителен: с 27.06.2023 по 19.09.2024	инициалы, фамилия
-------------------------------	---	-------------------

Выписка из Единого государственного реестра недвижимости об объекте недвижимости

Сведения о частях земельного участка

Земельный участок			
вид объекта недвижимости			

Лист № 1 раздела 4.2	Всего листов раздела 4.2: 2	Всего разделов: 8	Всего листов выписки: 24
----------------------	-----------------------------	-------------------	--------------------------

01.07.2024г. № КУВИ-001/2024-169858346

Кадастровый номер: 30:12:010257:804

Сведения о характерных точках границы части (частей) земельного участка

Учетный номер части: 30:12:010257:804/1

Номер точки	Координаты, м		Описание закрепления на местности	Средняя квадратичная погрешность определения координат характерных точек границ земельного участка, м
	X	Y		
1	2	3	4	5
1	420407.26	2224046.45	-	-
2	420411.74	2224046.19	-	-
3	420406.52	2224082.56	-	-
4	420406.06	2224083.27	-	-
5	420405.98	2224083.4	-	-
6	420405.76	2224083.67	-	-
7	420405.49	2224083.89	-	-
8	420405.19	2224084.06	-	-
9	420404.86	2224084.18	-	-
10	420404.52	2224084.24	-	-
11	420404.17	2224084.24	-	-
12	420403.82	2224084.18	-	-
13	420403.5	2224084.06	-	-
14	420403.19	2224083.89	-	-
15	420402.93	2224083.67	-	-
16	420402.7	2224083.4	-	-
17	420402.53	2224083.1	-	-
18	420402.41	2224082.77	-	-
19	420402.16	2224081.94	-	-
1	420407.26	2224046.45	-	-



ДОКУМЕНТ ПОДПИСАН
ЭЛЕКТРОННОЙ ПОДПИСЬЮ

Сертификат: 00BV056B7401CB38D2B3576ACDC8425108
Владелец: ФЕДЕРАЛЬНАЯ СЛУЖБА ГОСУДАРСТВЕННОЙ
РЕГИСТРАЦИИ, КАДАСТРА И КАРТОГРАФИИ
Действителен: с 27.06.2023 по 19.09.2024

полное наименование должности		инициалы, фамилия
-------------------------------	--	-------------------

Земельный участок			
вид объекта недвижимости			
Лист № 2 раздела 4.2	Всего листов раздела 4.2: 2	Всего разделов: 8	Всего листов выписки: 24

01.07.2024г. № КУВИ-001/2024-169858346

Кадастровый номер:

30:12:010257:804

Сведения о характерных точках границы части (частей) земельного участка

Учетный номер части: 30:12:010257:804/2

Система координат

Номер точки	Координаты, м		Описание закрепления на местности	Средняя квадратичная погрешность определения координат характерных точек границ земельного участка, м
	X	Y		
1	2	3	4	5
1	420407.26	2224046.45	-	-
2	420411.74	2224046.19	-	-
3	420406.52	2224082.56	-	-
4	420406.06	2224083.27	-	-
5	420405.98	2224083.4	-	-
6	420405.76	2224083.67	-	-
7	420405.49	2224083.89	-	-
8	420405.19	2224084.06	-	-
9	420404.86	2224084.18	-	-
10	420404.52	2224084.24	-	-
11	420404.17	2224084.24	-	-
12	420403.82	2224084.18	-	-
13	420403.5	2224084.06	-	-
14	420403.19	2224083.89	-	-
15	420402.93	2224083.67	-	-
16	420402.7	2224083.4	-	-
17	420402.53	2224083.1	-	-
18	420402.41	2224082.77	-	-
19	420402.16	2224081.94	-	-
20	420407.26	2224046.45	-	-



ДОКУМЕНТ ПОДПИСАН
ЭЛЕКТРОННОЙ ПОДПИСЬЮ

Сертификат: 00BV056B7401CB38D2B3576ACDC8425108

Владелец: ФЕДЕРАЛЬНАЯ СЛУЖБА ГОСУДАРСТВЕННОЙ

РЕГИСТРАЦИИ, КАДАСТРА И КАРТОГРАФИИ

Действителен: с 27.06.2023 по 19.09.2024

полное наименование должности

инициалы, фамилия