

Филиал публично-правовой компании "Роскадастр" по Волгоградской области

полное наименование органа регистрации прав

Выписка из Единого государственного реестра недвижимости об объекте недвижимости

Сведения о характеристиках объекта недвижимости

На основании запроса от 27.06.2024, поступившего на рассмотрение 27.06.2024, сообщаем, что согласно записям Единого государственного реестра недвижимости:

Раздел 1 Лист 1

| | | | |
|---------------------------------|--|--|--|
| Земельный участок | | | |
| вид объекта недвижимости | | | |

| | | | |
|--------------------|---------------------------|-------------------|--------------------------|
| Лист № 1 раздела 1 | Всего листов раздела 1: 3 | Всего разделов: 8 | Всего листов выписки: 22 |
|--------------------|---------------------------|-------------------|--------------------------|

| | |
|--|-------------------|
| 01.07.2024г. № КУВИ-001/2024-169863903 | |
| Кадастровый номер: | 30:12:030861:1182 |
| Номер кадастрового квартала: | 30:12:030861 |
| Дата присвоения кадастрового номера: | 22.09.2021 |

| | |
|---|---|
| Ранее присвоенный государственный учетный номер: | данные отсутствуют |
| Местоположение: | Астраханская область, г Астрахань |
| Площадь: | 5593 +/- 26 |
| Кадастровая стоимость, руб.: | 40750318.35 |
| Кадастровые номера расположенных в пределах земельного участка объектов недвижимости: | данные отсутствуют |
| Кадастровые номера объектов недвижимости, из которых образован объект недвижимости: | данные отсутствуют |
| Кадастровые номера образованных объектов недвижимости: | данные отсутствуют |
| Категория земель: | Земли населенных пунктов |
| Виды разрешенного использования: | многоэтажная жилая застройка (высотная застройка) |
| Сведения о кадастровом инженере: | Алейникова Елена Петровна, СНИЛС 041-082-475 17, договор на выполнение кадастровых работ от 10.06.2021 № б/н, дата завершения кадастровых работ: 16.09.2021 |
| Сведения о лесах, водных объектах и об иных природных объектах, расположенных в пределах земельного участка: | данные отсутствуют |
| Сведения о том, что земельный участок полностью расположен в границах зоны с особыми условиями использования территории, территории объекта культурного наследия, публичного сервитута: | данные отсутствуют |
| Сведения о том, что земельный участок расположен в границах особой экономической зоны, территории опережающего развития, зоны территориального развития в Российской Федерации, игровой зоны: | данные отсутствуют |

| | | |
|-------------------------------|---|-------------------|
| полное наименование должности |  ДОКУМЕНТ ПОДПИСАН ЭЛЕКТРОННОЙ ПОДПИСЬЮ | инициалы, фамилия |
| | Сертификат: 00ВВ056В7401СВ38D2В3576АСDC8425108 Владелец: ФЕДЕРАЛЬНАЯ СЛУЖБА ГОСУДАРСТВЕННОЙ РЕГИСТРАЦИИ, КАДАСТРА И КАРТОГРАФИИ Действителен: с 27.06.2023 по 19.09.2024 | |

| Земельный участок | | | |
|---|---------------------------|---|--------------------------|
| вид объекта недвижимости | | | |
| Лист № 2 раздела 1 | Всего листов раздела 1: 3 | Всего разделов: 8 | Всего листов выписки: 22 |
| 01.07.2024г. № КУВИ-001/2024-169863903 | | | |
| Кадастровый номер: | | 30:12:030861:1182 | |
| Сведения о том, что земельный участок расположен в границах особо охраняемой природной территории, Байкальской природной территории и ее экологических зон, лесопарковом зеленом поясе, охотничьего угодья, лесничества: | | данные отсутствуют | |
| Сведения о расположении земельного участка и (или) расположенного на нем объекта недвижимости в границах территории, в отношении которой принято решение о резервировании земель для государственных или муниципальных нужд: | | данные отсутствуют | |
| Сведения о результатах проведения государственного земельного надзора: | | данные отсутствуют | |
| Сведения о расположении земельного участка в границах территории, в отношении которой утвержден проект межевания территории: | | данные отсутствуют | |
| Условный номер земельного участка: | | данные отсутствуют | |
| Сведения о принятии акта и (или) заключении договора, предусматривающих предоставление в соответствии с земельным законодательством исполнительным органом государственным органом власти или органом местного самоуправления, находящегося в государственной или муниципальной собственности земельного участка для строительства наемного дома социального использования или наемного дома коммерческого использования: | | данные отсутствуют | |
| Сведения о том, что земельный участок или земельные участки образованы на основании решения об изъятии земельного участка и (или) расположенного на нем объекта недвижимости для государственных или муниципальных нужд: | | данные отсутствуют | |
| Сведения о том, что земельный участок образован из земель или земельного участка, государственная собственность на которые не разграничена: | | данные отсутствуют | |
| Сведения о наличии земельного спора о местоположении границ земельных участков: | | данные отсутствуют | |
| Статус записи об объекте недвижимости: | | Сведения об объекте недвижимости имеют статус "актуальные" | |
| Особые отметки: | | Для данного земельного участка обеспечен доступ посредством земельного участка (земельных участков) с кадастровым номером (кадастровыми номерами): Земли общего пользования. Сведения о | |



ДОКУМЕНТ ПОДПИСАН
ЭЛЕКТРОННОЙ ПОДПИСЬЮ

Сертификат: 00ВВ056В7401СВ38D2В3576АСDС8425108

Владелец: ФЕДЕРАЛЬНАЯ СЛУЖБА ГОСУДАРСТВЕННОЙ

РЕГИСТРАЦИИ, КАДАСТРА И КАРТОГРАФИИ

Действителен: с 27.06.2023 по 19.09.2024

полное наименование должности

инициалы, фамилия

| | | | |
|--|---------------------------|--|--------------------------|
| Земельный участок | | | |
| вид объекта недвижимости | | | |
| Лист № 3 раздела 1 | Всего листов раздела 1: 3 | Всего разделов: 8 | Всего листов выписки: 22 |
| 01.07.2024г. № КУВИ-001/2024-169863903 | | | |
| Кадастровый номер: | | 30:12:030861:1182 | |
| | | <p>вещных правах на объект недвижимости, не зарегистрированных в реестре прав, ограничений прав и обременений недвижимого имущества: Вид права: общая долевая собственность; Размер доли в праве: доля в праве пропорциональна размеру общей площади помещения; Правообладатель: Собственники помещений в многоквартирном доме; реквизиты документа-основания: федеральный закон п.5 ст.16 от 29.12.2004 № 189-ФЗ. Сведения об ограничениях права на объект недвижимости, обременениях данного объекта, не зарегистрированных в реестре прав, ограничений прав и обременений недвижимого имущества: вид ограничения (обременения): ограничения прав на земельный участок, предусмотренные статьей 56 Земельного кодекса Российской Федерации; срок действия: с 14.04.2022; реквизиты документа-основания: о порядке установления охранных зон объектов электросетевого хозяйства и особых условий использования земельных участков, расположенных в границах таких зон от 24.02.2009 № 160 выдан: Правительство Российской Федерации. вид ограничения (обременения): ограничения прав на земельный участок, предусмотренные статьей 56 Земельного кодекса Российской Федерации; срок действия: с 02.09.2022; реквизиты документа-основания: решение о согласовании границ охранной зоны объекта электросетевого хозяйства от 25.07.2022 № 1455/38А-03-18 выдан: Нижне-Волжское управление Федеральной службы по экологическому, технологическому и атомному надзору.. вид ограничения (обременения): ограничения прав на земельный участок, предусмотренные статьей 56 Земельного кодекса Российской Федерации; срок действия: с 13.02.2024; реквизиты документа-основания: распоряжение об установлении в пользу ПАО "Россети Юг" публичного сервитута в целях размещения объекта электросетевого хозяйства, расположенного в границах охранной зоны "ЛЭП-6кВ РП 25 - ТП 1157 ф. 603 ПС Царевская" от 29.12.2023 № 2579-р выдан: Администрация муниципального образования "Город Астрахань" . вид ограничения (обременения): ограничения прав на земельный участок, предусмотренные статьей 56 Земельного кодекса Российской Федерации; срок действия: с 25.04.2024; реквизиты документа-основания: распоряжение от 25.03.2024 № 571-р выдан: Администрация муниципального образования "Город Астрахань".</p> | |
| Получатель выписки: | | Нунатов Эльнур Ширин оглы | |

| | | |
|---|---|-------------------|
|  | ДОКУМЕНТ ПОДПИСАН ЭЛЕКТРОННОЙ ПОДПИСЬЮ | |
| Сертификат: 00BV056B7401CB38D2B3576ACDC8425108 Владелец: ФЕДЕРАЛЬНАЯ СЛУЖБА ГОСУДАРСТВЕННОЙ РЕГИСТРАЦИИ, КАДАСТРА И КАРТОГРАФИИ Действителен: с 27.06.2023 по 19.09.2024 | | инициалы, фамилия |
| полное наименование должности | | |

Выписка из Единого государственного реестра недвижимости об объекте недвижимости
Сведения о зарегистрированных правах

| | | | |
|--|--|---------------------|---|
| Земельный участок | | | |
| вид объекта недвижимости | | | |
| Лист № 1 раздела 2 | Всего листов раздела 2: 2 | Всего разделов: 8 | Всего листов выписки: 22 |
| 01.07.2024г. № КУВИ-001/2024-169863903 | | | |
| Кадастровый номер: | | 30:12:030861:1182 | |
| 1 | Правообладатель (правообладатели): | 1.1 | Общество с ограниченной ответственностью "Инвестиционная Компания " Строитель Поволжья", ИНН: 3016043781, ОГРН: 1043001306105 |
| | Сведения о возможности предоставления третьим лицам персональных данных физического лица: | 1.1.1 | данные отсутствуют |
| 2 | Вид, номер, дата и время государственной регистрации права: | 2.1 | Собственность 30:12:030861:1182-30/078/2022-5 23.12.2022 13:26:24 |
| 3 | Сведения об осуществлении государственной регистрации сделки, права без необходимого в силу закона согласия третьего лица, органа: | 3.1 | данные отсутствуют |
| 4 | Ограничение прав и обременение объекта недвижимости: | не зарегистрировано | |
| 5 | Договоры участия в долевом строительстве: | не зарегистрировано | |
| 6 | Заявленные в судебном порядке права требования: | данные отсутствуют | |
| 7 | Сведения о возможности предоставления третьим лицам персональных данных физического лица | данные отсутствуют | |
| 8 | Сведения о возражении в отношении зарегистрированного права: | данные отсутствуют | |
| 9 | Сведения о наличии решения об изъятии объекта недвижимости для государственных и муниципальных нужд: | данные отсутствуют | |
| 10 | Сведения о невозможности государственной регистрации без личного участия правообладателя или его законного представителя: | данные отсутствуют | |
| 11 | Правопритязания и сведения о наличии поступивших, но не рассмотренных заявлений о проведении государственной регистрации права (перехода, прекращения права), ограничения права или обременения объекта недвижимости, сделки в отношении объекта недвижимости: | отсутствуют | |



ДОКУМЕНТ ПОДПИСАН
ЭЛЕКТРОННОЙ ПОДПИСЬЮ

Сертификат: 00ВВ056В7401СВ38Д2В3576АСДС8425108

Владелец: ФЕДЕРАЛЬНАЯ СЛУЖБА ГОСУДАРСТВЕННОЙ
РЕГИСТРАЦИИ, КАДАСТРА И КАРТОГРАФИИ
Действителен: с 27.06.2023 по 19.09.2024

полное наименование должности

инициалы, фамилия

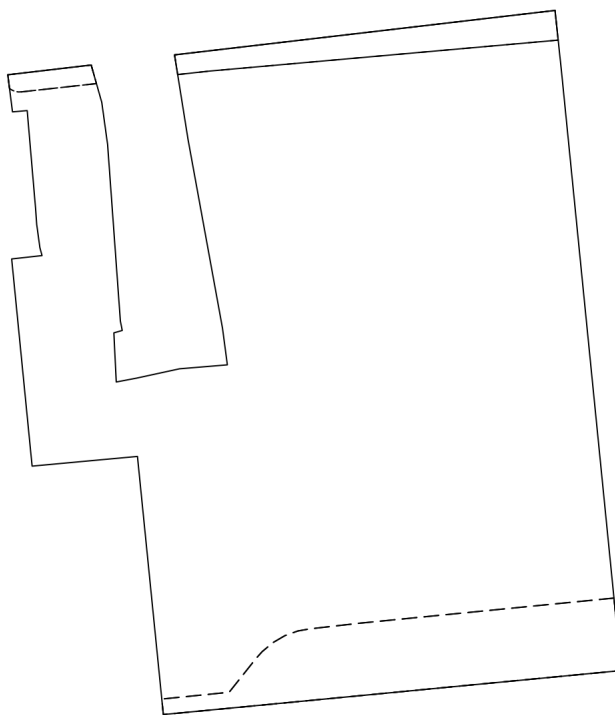
| | | | |
|--|--|--------------------|--------------------------|
| Земельный участок | | | |
| вид объекта недвижимости | | | |
| Лист № 2 раздела 2 | Всего листов раздела 2: 2 | Всего разделов: 8 | Всего листов выписки: 22 |
| 01.07.2024г. № КУВИ-001/2024-169863903 | | | |
| Кадастровый номер: | | 30:12:030861:1182 | |
| 11 | Сведения о невозможности государственной регистрации перехода, прекращения, ограничения права на земельный участок из земель сельскохозяйственного назначения: | данные отсутствуют | |

| | | |
|-------------------------------|---|-------------------|
| полное наименование должности |  ДОКУМЕНТ ПОДПИСАН ЭЛЕКТРОННОЙ ПОДПИСЬЮ Сертификат: 00ВВ056В7401СВ38D2В3576АСDС8425108 Владелец: ФЕДЕРАЛЬНАЯ СЛУЖБА ГОСУДАРСТВЕННОЙ РЕГИСТРАЦИИ, КАДАСТРА И КАРТОГРАФИИ Действителен: с 27.06.2023 по 19.09.2024 | инициалы, фамилия |
|-------------------------------|---|-------------------|

Выписка из Единого государственного реестра недвижимости об объекте недвижимости
Описание местоположения земельного участка

| | | | |
|--|---------------------------|-------------------|--------------------------|
| Земельный участок | | | |
| вид объекта недвижимости | | | |
| Лист № 1 раздела 3 | Всего листов раздела 3: 1 | Всего разделов: 8 | Всего листов выписки: 22 |
| 01.07.2024г. № КУВИ-001/2024-169863903 | | | |
| Кадастровый номер: | | 30:12:030861:1182 | |

План (чертеж, схема) земельного участка



| | | | |
|----------------|-----------------------|--|--|
| Масштаб 1:1000 | Условные обозначения: | | |
|----------------|-----------------------|--|--|

| | |
|-------------------------------|-------------------|
| полное наименование должности | инициалы, фамилия |
|-------------------------------|-------------------|



ДОКУМЕНТ ПОДПИСАН
ЭЛЕКТРОННОЙ ПОДПИСЬЮ

Сертификат: 00ВВ056В7401СВ38D2В3576АСDС8425108
Владелец: ФЕДЕРАЛЬНАЯ СЛУЖБА ГОСУДАРСТВЕННОЙ
РЕГИСТРАЦИИ, КАДАСТРА И КАРТОГРАФИИ
Действителен: с 27.06.2023 по 19.09.2024

Выписка из Единого государственного реестра недвижимости об объекте недвижимости

Описание местоположения земельного участка

| | | | |
|--|-----------------------------|-------------------|--------------------------|
| Земельный участок | | | |
| вид объекта недвижимости | | | |
| Лист № 1 раздела 3.1 | Всего листов раздела 3.1: 2 | Всего разделов: 8 | Всего листов выписки: 22 |
| 01.07.2024г. № КУВИ-001/2024-169863903 | | | |
| Кадастровый номер: | | 30:12:030861:1182 | |

| Описание местоположения границ земельного участка | | | | | | | |
|---|-------------|----------|-------------------|------------------------------|-----------------------------------|-------------------------------------|---|
| № п/п | Номер точки | | Дирекционный угол | Горизонтальное проложение, м | Описание закрепления на местности | Кадастровые номера смежных участков | Сведения об адресах правообладателей смежных земельных участков |
| | начальная | конечная | | | | | |
| 1 | 2 | 3 | 4 | 5 | 6 | 7 | 8 |
| 1 | 1.1.1 | 1.1.2 | 83°19.0' | 11.26 | данные отсутствуют | данные отсутствуют | данные отсутствуют |
| 2 | 1.1.2 | 1.1.3 | 164°12.3' | 5.22 | данные отсутствуют | 30:12:030861:275 | Россия, Астраханская обл., г. Астрахань, ул. Трофимова, дом №60 |
| 3 | 1.1.3 | 1.1.4 | 172°9.2' | 5.71 | данные отсутствуют | 30:12:030861:275 | Россия, Астраханская обл., г. Астрахань, ул. Трофимова, дом №60 |
| 4 | 1.1.4 | 1.1.5 | 175°51.8' | 23.7 | данные отсутствуют | 30:12:030861:275 | Россия, Астраханская обл., г. Астрахань, ул. Трофимова, дом №60 |
| 5 | 1.1.5 | 1.1.6 | 168°51.8' | 1.29 | данные отсутствуют | 30:12:030861:275 | Россия, Астраханская обл., г. Астрахань, ул. Трофимова, дом №60 |
| 6 | 1.1.6 | 1.1.7 | 254°3.3' | 1.16 | данные отсутствуют | 30:12:030861:275 | Россия, Астраханская обл., г. Астрахань, ул. Трофимова, дом №60 |
| 7 | 1.1.7 | 1.1.8 | 177°16.8' | 4 | данные отсутствуют | 30:12:030861:275 | Россия, Астраханская обл., г. Астрахань, ул. Трофимова, дом №60 |
| 8 | 1.1.8 | 1.1.9 | 177°7.6' | 2.59 | данные отсутствуют | 30:12:030861:275 | Россия, Астраханская обл., г. Астрахань, ул. Трофимова, дом №60 |
| 9 | 1.1.9 | 1.1.10 | 79°13.0' | 2.78 | данные отсутствуют | 30:12:030861:275 | Россия, Астраханская обл., г. Астрахань, ул. Трофимова, дом №60 |
| 10 | 1.1.10 | 1.1.11 | 77°44.1' | 5.88 | данные отсутствуют | 30:12:030861:275 | Россия, Астраханская обл., г. Астрахань, ул. Трофимова, дом №60 |
| 11 | 1.1.11 | 1.1.12 | 85°16.4' | 6.43 | данные отсутствуют | 30:12:030861:275 | Россия, Астраханская обл., г. Астрахань, ул. Трофимова, дом №60 |
| 12 | 1.1.12 | 1.1.13 | 352°27.5' | 4.95 | данные отсутствуют | 30:12:030861:275 | Россия, Астраханская обл., г. Астрахань, ул. Трофимова, дом №60 |
| 13 | 1.1.13 | 1.1.14 | 349°39.3' | 25.73 | данные отсутствуют | 30:12:030861:275 | Россия, Астраханская обл., г. Астрахань, ул. Трофимова, дом №60 |



ДОКУМЕНТ ПОДПИСАН
ЭЛЕКТРОННОЙ ПОДПИСЬЮ

Сертификат: 00ВВ056В7401СВ38D2В3576АСDC8425108

Владелец: ФЕДЕРАЛЬНАЯ СЛУЖБА ГОСУДАРСТВЕННОЙ

РЕГИСТРАЦИИ, КАДАСТРА И КАРТОГРАФИИ

Действителен: с 27.06.2023 по 19.09.2024

полное наименование должности

инициалы, фамилия

| | | | |
|--------------------------|-----------------------------|-------------------|--------------------------|
| Земельный участок | | | |
| вид объекта недвижимости | | | |
| Лист № 2 раздела 3.1 | Всего листов раздела 3.1: 2 | Всего разделов: 8 | Всего листов выписки: 22 |

01.07.2024г. № КУВИ-001/2024-169863903

Кадастровый номер: 30:12:030861:1182

| 1 | 2 | 3 | 4 | 5 | 6 | 7 | 8 |
|----|--------|--------|-----------|-------|--------------------|--------------------|--|
| 14 | 1.1.14 | 1.1.15 | 350°55.9` | 11.48 | данные отсутствуют | 30:12:030861:275 | Россия, Астраханская обл., г. Астрахань, ул. Трофимова, дом №60 |
| 15 | 1.1.15 | 1.1.16 | 83°20.0` | 51.35 | данные отсутствуют | данные отсутствуют | данные отсутствуют |
| 16 | 1.1.16 | 1.1.17 | 173°57.1` | 8.26 | данные отсутствуют | 30:12:030861:282 | адрес отсутствует |
| 17 | 1.1.17 | 1.1.18 | 174°18.7` | 80.7 | данные отсутствуют | 30:12:030861:279 | адрес отсутствует |
| 18 | 1.1.18 | 1.1.19 | 264°30.5` | 61.65 | данные отсутствуют | данные отсутствуют | данные отсутствуют |
| 19 | 1.1.19 | 1.1.20 | 354°16.5` | 34.78 | данные отсутствуют | данные отсутствуют | данные отсутствуют |
| 20 | 1.1.20 | 1.1.21 | 264°45.8` | 6.14 | данные отсутствуют | данные отсутствуют | данные отсутствуют |
| 21 | 1.1.21 | 1.1.22 | 264°43.3` | 8.04 | данные отсутствуют | 30:12:030861:280 | данные отсутствуют |
| 22 | 1.1.22 | 1.1.23 | 354°22.0` | 27.91 | данные отсутствуют | 30:12:030861:394 | данные отсутствуют |
| 23 | 1.1.23 | 1.1.24 | 83°41.5` | 4.09 | данные отсутствуют | 30:12:030861:82 | gorikoff@mail.ru, Россия, Астраханская область, г. Астрахань, ул. Трофимова, д. 58 |
| 24 | 1.1.24 | 1.1.25 | 344°50.2` | 1.11 | данные отсутствуют | 30:12:030861:82 | gorikoff@mail.ru, Россия, Астраханская область, г. Астрахань, ул. Трофимова, д. 58 |
| 25 | 1.1.25 | 1.1.26 | 352°12.6` | 3.1 | данные отсутствуют | 30:12:030861:82 | gorikoff@mail.ru, Россия, Астраханская область, г. Астрахань, ул. Трофимова, д. 58 |
| 26 | 1.1.26 | 1.1.27 | 355°52.7` | 2.23 | данные отсутствуют | 30:12:030861:82 | gorikoff@mail.ru, Россия, Астраханская область, г. Астрахань, ул. Трофимова, д. 58 |
| 27 | 1.1.27 | 1.1.28 | 355°6.4` | 13.13 | данные отсутствуют | 30:12:030861:82 | gorikoff@mail.ru, Россия, Астраханская область, г. Астрахань, ул. Трофимова, д. 58 |
| 28 | 1.1.28 | 1.1.29 | 265°4.1` | 1.98 | данные отсутствуют | 30:12:030861:82 | gorikoff@mail.ru, Россия, Астраханская область, г. Астрахань, ул. Трофимова, д. 58 |
| 29 | 1.1.29 | 1.1.30 | 352°44.2` | 1.03 | данные отсутствуют | 30:12:030861:82 | gorikoff@mail.ru, Россия, Астраханская область, г. Астрахань, ул. Трофимова, д. 58 |
| 30 | 1.1.30 | 1.1.1 | 352°47.2` | 3.98 | данные отсутствуют | 30:12:030861:82 | gorikoff@mail.ru, Россия, Астраханская область, г. Астрахань, ул. Трофимова, д. 58 |



ДОКУМЕНТ ПОДПИСАН
ЭЛЕКТРОННОЙ ПОДПИСЬЮ

Сертификат: 00BV056B7401CB38D2B3576ACDC8425108

Владелец: ФЕДЕРАЛЬНАЯ СЛУЖБА ГОСУДАРСТВЕННОЙ
РЕГИСТРАЦИИ, КАДАСТРА И КАРТОГРАФИИ
Действителен: с 27.06.2023 по 19.09.2024

полное наименование должности

инициалы, фамилия

Выписка из Единого государственного реестра недвижимости об объекте недвижимости

Описание местоположения земельного участка

| | | | |
|--|-----------------------------|-------------------|--------------------------|
| Земельный участок | | | |
| вид объекта недвижимости | | | |
| Лист № 1 раздела 3.2 | Всего листов раздела 3.2: 2 | Всего разделов: 8 | Всего листов выписки: 22 |
| 01.07.2024г. № КУВИ-001/2024-169863903 | | | |
| Кадастровый номер: | | 30:12:030861:1182 | |

| Сведения о характерных точках границы земельного участка | | | | |
|--|---------------|------------|-----------------------------------|---|
| Система координат МСК-30 | | | | |
| Номер точки | Координаты, м | | Описание закрепления на местности | Средняя квадратичная погрешность определения координат характерных точек границ земельного участка, м |
| | X | Y | | |
| 1 | 2 | 3 | 4 | 5 |
| 1 | 419631.01 | 2221524 | - | 0.1 |
| 2 | 419632.32 | 2221535.18 | - | 0.1 |
| 3 | 419627.3 | 2221536.6 | - | 0.1 |
| 4 | 419621.64 | 2221537.38 | - | 0.1 |
| 5 | 419598 | 2221539.09 | - | 0.1 |
| 6 | 419596.73 | 2221539.34 | - | 0.1 |
| 7 | 419596.41 | 2221538.22 | - | 0.1 |
| 8 | 419592.41 | 2221538.41 | - | 0.1 |
| 9 | 419589.82 | 2221538.54 | - | 0.1 |
| 10 | 419590.34 | 2221541.27 | - | 0.1 |
| 11 | 419591.59 | 2221547.02 | - | 0.1 |
| 12 | 419592.12 | 2221553.43 | - | 0.1 |
| 13 | 419597.03 | 2221552.78 | - | 0.1 |
| 14 | 419622.34 | 2221548.16 | - | 0.1 |
| 15 | 419633.68 | 2221546.35 | - | 0.1 |
| 16 | 419639.64 | 2221597.35 | - | 0.1 |
| 17 | 419631.43 | 2221598.22 | - | 0.1 |
| 18 | 419551.13 | 2221606.22 | - | 0.1 |
| 19 | 419545.23 | 2221544.85 | - | 0.1 |
| 20 | 419579.84 | 2221541.38 | - | 0.1 |
| 21 | 419579.28 | 2221535.27 | - | 0.1 |
| 22 | 419578.54 | 2221527.26 | - | 0.1 |



ДОКУМЕНТ ПОДПИСАН
ЭЛЕКТРОННОЙ ПОДПИСЬЮ

Сертификат: 00ВВ056В7401СВ38D2В3576АСDС8425108

Владелец: ФЕДЕРАЛЬНАЯ СЛУЖБА ГОСУДАРСТВЕННОЙ
РЕГИСТРАЦИИ, КАДАСТРА И КАРТОГРАФИИ
Действителен: с 27.06.2023 по 19.09.2024

полное наименование должности

инициалы, фамилия

Земельный участок

вид объекта недвижимости

Лист № 2 раздела 3.2

Всего листов раздела 3.2: 2

Всего разделов: 8

Всего листов выписки: 22

01.07.2024г. № КУВИ-001/2024-169863903

Кадастровый номер:

30:12:030861:1182

| 1 | 2 | 3 | 4 | 5 |
|----|-----------|------------|---|-----|
| 23 | 419606.32 | 2221524.52 | - | 0.1 |
| 24 | 419606.77 | 2221528.59 | - | 0.1 |
| 25 | 419607.84 | 2221528.3 | - | 0.1 |
| 26 | 419610.91 | 2221527.88 | - | 0.1 |
| 27 | 419613.13 | 2221527.72 | - | 0.1 |
| 28 | 419626.21 | 2221526.6 | - | 0.1 |
| 29 | 419626.04 | 2221524.63 | - | 0.1 |
| 30 | 419627.06 | 2221524.5 | - | 0.1 |
| 1 | 419631.01 | 2221524 | - | 0.1 |



ДОКУМЕНТ ПОДПИСАН
ЭЛЕКТРОННОЙ ПОДПИСЬЮ

Сертификат: 00ВВ056В7401СВ38D2В3576АСDС8425108

Владелец: ФЕДЕРАЛЬНАЯ СЛУЖБА ГОСУДАРСТВЕННОЙ

РЕГИСТРАЦИИ, КАДАСТРА И КАРТОГРАФИИ

Действителен: с 27.06.2023 по 19.09.2024

полное наименование должности

инициалы, фамилия

Выписка из Единого государственного реестра недвижимости об объекте недвижимости
Сведения о частях земельного участка

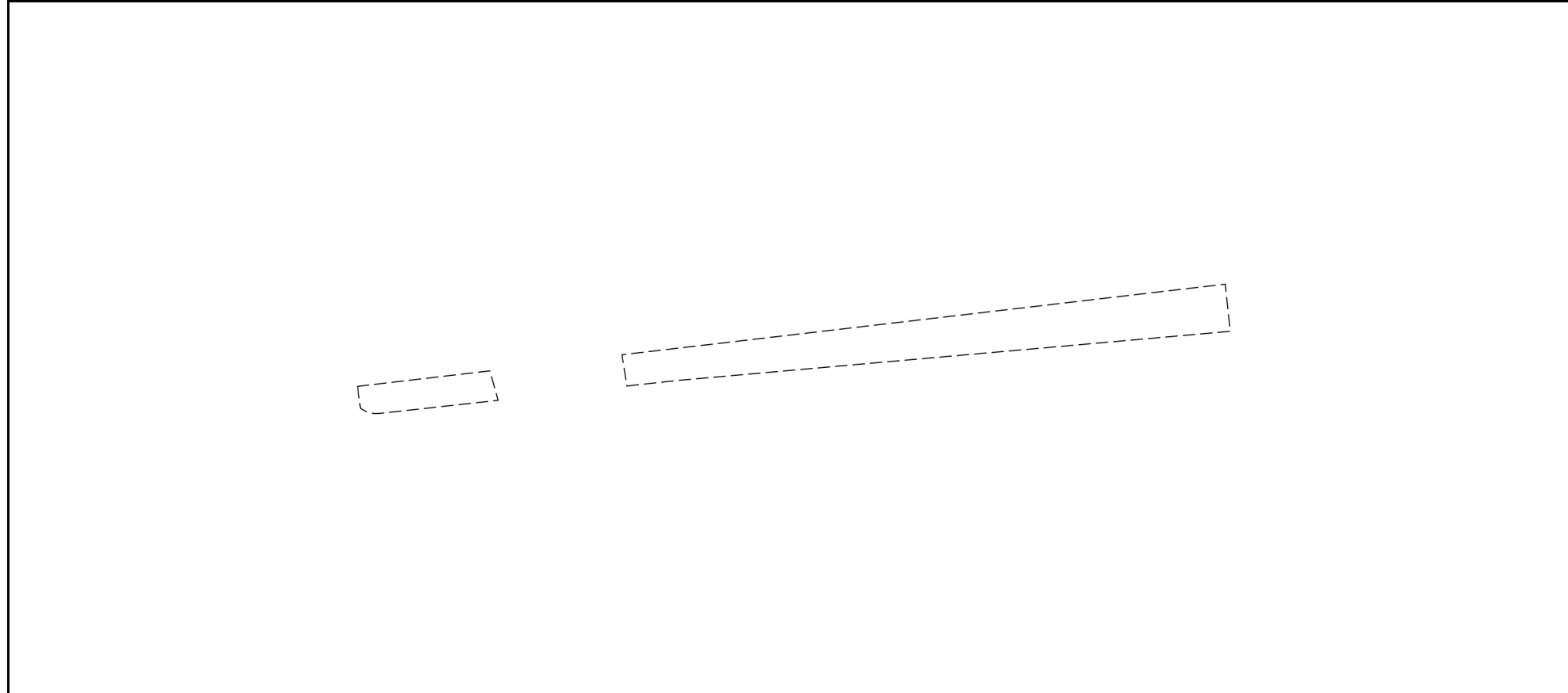
| | | | |
|--------------------------|--|--|--|
| Земельный участок | | | |
| вид объекта недвижимости | | | |

| | | | |
|--------------------|---------------------------|-------------------|--------------------------|
| Лист № 1 раздела 4 | Всего листов раздела 4: 4 | Всего разделов: 8 | Всего листов выписки: 22 |
|--------------------|---------------------------|-------------------|--------------------------|


01.07.2024г. № КУВИ-001/2024-169863903

Кадастровый номер: 30:12:030861:1182

План (чертеж, схема) части земельного участка Учетный номер части: 30:12:030861:1182/1



Масштаб 1:500 Условные обозначения:

| | | |
|-------------------------------|---|-------------------|
| полное наименование должности |  ДОКУМЕНТ ПОДПИСАН ЭЛЕКТРОННОЙ ПОДПИСЬЮ | инициалы, фамилия |
| | Сертификат: 00ВВ056В7401СВ38D2В3576АСDС8425108 Владелец: ФЕДЕРАЛЬНАЯ СЛУЖБА ГОСУДАРСТВЕННОЙ РЕГИСТРАЦИИ, КАДАСТРА И КАРТОГРАФИИ Действителен: с 27.06.2023 по 19.09.2024 | |

Земельный участок

вид объекта недвижимости

Лист № 2 раздела 4

Всего листов раздела 4: 4

Всего разделов: 8

Всего листов выписки: 22

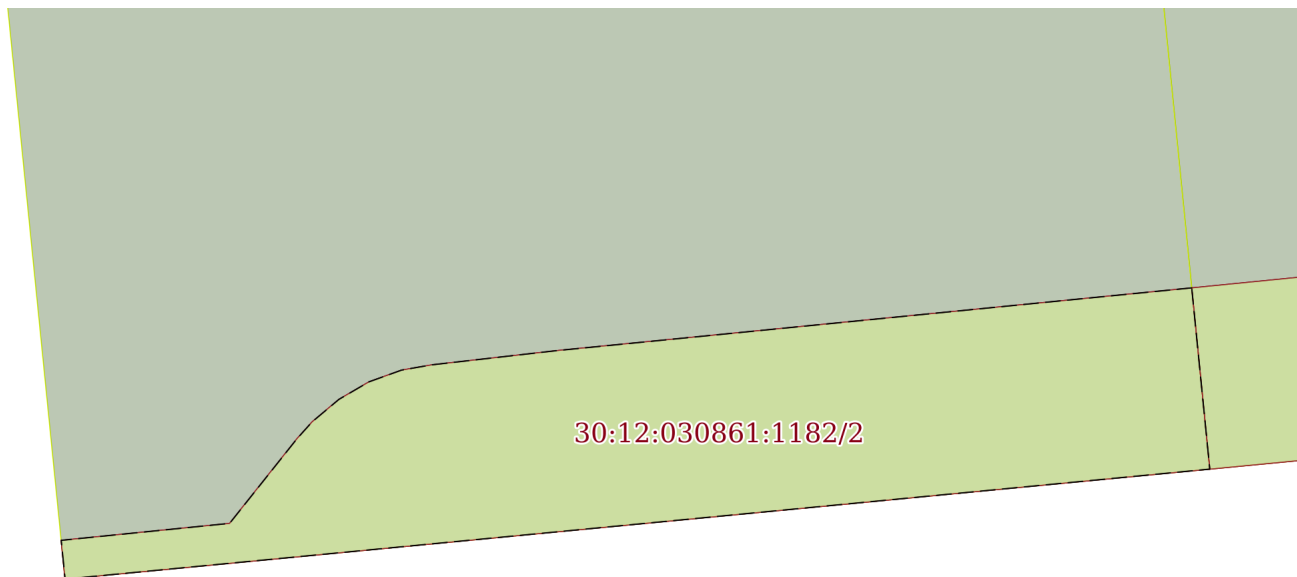
01.07.2024г. № КУВИ-001/2024-169863903

Кадастровый номер:

30:12:030861:1182

План (чертеж, схема) части земельного участка

Учетный номер части: 30:12:030861:1182/2



Масштаб 1:400

Условные обозначения:

ДОКУМЕНТ ПОДПИСАН
ЭЛЕКТРОННОЙ ПОДПИСЬЮ

Сертификат: 00ВВ056В7401СВ38D2В3576АСDС8425108

Владелец: ФЕДЕРАЛЬНАЯ СЛУЖБА ГОСУДАРСТВЕННОЙ
РЕГИСТРАЦИИ, КАДАСТРА И КАРТОГРАФИИ
Действителен: с 27.06.2023 по 19.09.2024

полное наименование должности

инициалы, фамилия

Земельный участок

вид объекта недвижимости

Лист № 3 раздела 4

Всего листов раздела 4: 4

Всего разделов: 8

Всего листов выписки: 22

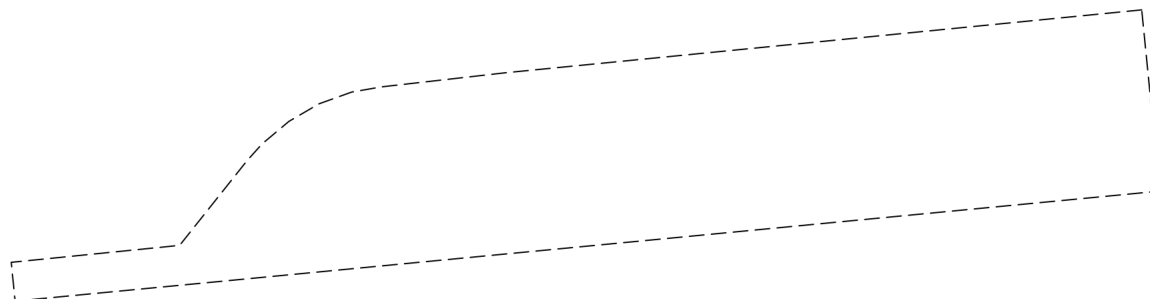
01.07.2024г. № КУВИ-001/2024-169863903

Кадастровый номер:

30:12:030861:1182

План (чертеж, схема) части земельного участка

Учетный номер части: 30:12:030861:1182/3



Масштаб 1:400

Условные обозначения:

ДОКУМЕНТ ПОДПИСАН
ЭЛЕКТРОННОЙ ПОДПИСЬЮ

Сертификат: 00ВВ056В7401СВ38D2В3576АСDС8425108

Владелец: ФЕДЕРАЛЬНАЯ СЛУЖБА ГОСУДАРСТВЕННОЙ
РЕГИСТРАЦИИ, КАДАСТРА И КАРТОГРАФИИ
Действителен: с 27.06.2023 по 19.09.2024

полное наименование должности

инициалы, фамилия

Земельный участок

вид объекта недвижимости

Лист № 4 раздела 4

Всего листов раздела 4: 4

Всего разделов: 8

Всего листов выписки: 22

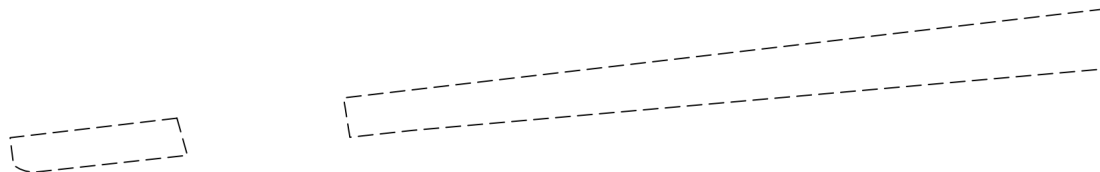
01.07.2024г. № КУВИ-001/2024-169863903

Кадастровый номер:

30:12:030861:1182

План (чертеж, схема) части земельного участка

Учетный номер части: 30:12:030861:1182/4



Масштаб 1:500

Условные обозначения:

ДОКУМЕНТ ПОДПИСАН
ЭЛЕКТРОННОЙ ПОДПИСЬЮ

Сертификат: 00ВВ056В7401СВ38D2В3576АСDC8425108

Владелец: ФЕДЕРАЛЬНАЯ СЛУЖБА ГОСУДАРСТВЕННОЙ

РЕГИСТРАЦИИ, КАДАСТРА И КАРТОГРАФИИ

Действителен: с 27.06.2023 по 19.09.2024

полное наименование должности

инициалы, фамилия

Выписка из Единого государственного реестра недвижимости об объекте недвижимости

Сведения о частях земельного участка

| | | | |
|--|-----------------------------|-------------------|--------------------------|
| Земельный участок | | | |
| вид объекта недвижимости | | | |
| Лист № 1 раздела 4.1 | Всего листов раздела 4.1: 4 | Всего разделов: 8 | Всего листов выписки: 22 |
| 01.07.2024г. № КУВИ-001/2024-169863903 | | | |
| Кадастровый номер: | | 30:12:030861:1182 | |

| Учетный номер части | Площадь, м2 | Содержание ограничения в использовании или ограничения права на объект недвижимости или обременения объекта недвижимости |
|---------------------|-------------|---|
| 1 | 2 | 3 |
| 30:12:030861:1182/1 | 197 | <p>вид ограничения (обременения): ограничения прав на земельный участок, предусмотренные статьей 56 Земельного кодекса Российской Федерации; Срок действия: не установлен; реквизиты документа-основания: о порядке установления охранных зон объектов электросетевого хозяйства и особых условий использования земельных участков, расположенных в границах таких зон от 24.02.2009 № 160 выдан: Правительство Российской Федерации; Содержание ограничения (обременения): Пункты 8, 10, 11 Правил установления охранных зон объектов электросетевого хозяйства и особых условий использования земельных участков, расположенных в границах таких зон, утверждённых постановлением Правительства РФ от 24 февраля 2009 г. № 160 (в редакции от 17 мая 2016 г.). В охранных зонах запрещается осуществлять любые действия, которые могут нарушить безопасную работу объектов электросетевого хозяйства. в том числе привести к их повреждению или уничтожению. и (или) повлечь причинение вреда жизни. здоровью граждан и имуществу физических или юридических лиц. а также повлечь нанесение экологического ущерба и возникновение пожаров. в том числе: а) набрасывать на провода и опоры воздушных линий электропередачи посторонние предметы, а также подниматься на опоры воздушных линий электропередачи; б) размещать любые объекты и предметы (материалы) в пределах созданных в соответствии с требованиями нормативно-технических документов проходов и подъездов для доступа к объектам электросетевого хозяйства, а также проводить любые работы и возводить сооружения, которые могут препятствовать доступу к объектам электросетевого хозяйства, без создания необходимых для такого доступа проходов и подъездов; в) находиться в пределах огороженной территории и помещениях распределительных устройств и подстанций, открывать двери и люки распределительных устройств и подстанций, производить переключения и подключения в электрических сетях (указанное требование не распространяется на работников, занятых выполнением разрешенных в установленном порядке работ), разводить огонь в пределах охранных зон вводных и распределительных устройств, подстанций, воздушных линий электропередачи, а также в охранных зонах кабельных линий электропередачи; г) размещать свалки; д) производить работы ударными механизмами, сбрасывать тяжести массой свыше 5 тонн, производить сброс и слив едких и коррозионных веществ и горюче-смазочных материалов (в охранных зонах подземных кабельных линий электропередачи). В пределах охранных зон без письменного решения о согласовании сетевых организаций юридическим и физическим лицам запрещаются: а) строительство, капитальный ремонт, реконструкция или снос зданий и сооружений; б) горные, взрывные, мелиоративные работы, в том числе связанные с временным затоплением земель; в) посадка и вырубка</p> |



ДОКУМЕНТ ПОДПИСАН
ЭЛЕКТРОННОЙ ПОДПИСЬЮ

Сертификат: 00BV056B7401CB38D2B3576ACDC8425108

Владелец: ФЕДЕРАЛЬНАЯ СЛУЖБА ГОСУДАРСТВЕННОЙ
РЕГИСТРАЦИИ, КАДАСТРА И КАРТОГРАФИИ
Действителен: с 27.06.2023 по 19.09.2024

полное наименование должности

инициалы, фамилия

| | | | |
|--------------------------|-----------------------------|-------------------|--------------------------|
| Земельный участок | | | |
| вид объекта недвижимости | | | |
| Лист № 2 раздела 4.1 | Всего листов раздела 4.1: 4 | Всего разделов: 8 | Всего листов выписки: 22 |

01.07.2024г. № КУВИ-001/2024-169863903

Кадастровый номер:

30:12:030861:1182

| | | |
|---------------------|-----|---|
| | | <p>деревьев и кустарников; г) дноуглубительные, землечерпальные и погрузочно-разгрузочные работы, добыча рыбы, других водных животных и растений придонными орудиями лова, устройство водоемов, колка и заготовка льда (в охранных зонах подводных кабельных линий электропередачи); д) проход судов, у которых расстояние по вертикали от верхнего крайнего габарита с грузом или без груза до нижней точки провеса проводов переходов воздушных линий электропередачи через водоемы менее минимально допустимого расстояния, в том числе с учетом максимального уровня подъема воды при паводке; е) проезд машин и механизмов, имеющих общую высоту с грузом или без груза от поверхности дороги более 4,5 метра (в охранных зонах воздушных линий электропередачи); ж) земляные работы на глубине более 0,3 метра (на вспахиваемых землях на глубине более 0,45 метра), а также планировка грунта (в охранных зонах подземных кабельных линий электропередачи); з) полив сельскохозяйственных культур в случае, если высота струи воды может составить свыше 3 метров (в охранных зонах воздушных линий электропередачи); и) полевые сельскохозяйственные работы с применением сельскохозяйственных машин и оборудования высотой более 4 метров (в охранных зонах воздушных линий электропередачи) или полевые сельскохозяйственные работы, связанные с вспашкой земли (в охранных зонах кабельных линий электропередачи). В охранных зонах, установленных для объектов электросетевого хозяйства напряжением до 1000 вольт, помимо действий, предусмотренных пунктом 10 настоящих Правил, без письменного решения о согласовании сетевых организаций запрещается:</p> <p>а) размещать детские и спортивные площадки, стадионы,; Реестровый номер границы: 30:12-6.2324; Вид объекта реестра границ: Зона с особыми условиями использования территории; Вид зоны по документу: Охранная зона ЛЭП-0,4 кВ ТП 138 ф.622 ПС Царевская; Тип зоны: Охранная зона инженерных коммуникаций</p> |
| 30:12:030861:1182/2 | 498 | <p>вид ограничения (обременения): ограничения прав на земельный участок, предусмотренные статьей 56 Земельного кодекса Российской Федерации; Срок действия: не установлен; реквизиты документа-основания: решение о согласовании границ охранной зоны объекта электросетевого хозяйства от 25.07.2022 № 1455/38А-03-18 выдан: Нижне-Волжское управление Федеральной службы по экологическому, технологическому и атомному надзору.; Содержание ограничения (обременения): Пункты 8, 9, 10 Правил установления охранных зон объектов электросетевого хозяйства и особых условий использования земельных участков, расположенных в границах таких зон, утверждённых постановлением Правительства РФ от 24 февраля 2009 г. № 160 (в редакции от 17 мая 2016 г.). В охранных зонах запрещается осуществлять любые действия, которые могут нарушить безопасную работу объектов электросетевого хозяйства, в том числе привести к их повреждению или уничтожению, и (или) повлечь причинение вреда жизни, здоровью граждан и имуществу физических или юридических лиц, а также повлечь нанесение экологического ущерба и возникновение пожаров, в том числе: а) набрасывать на провода и опоры воздушных линий электропередачи посторонние предметы, а также подниматься на опоры воздушных линий электропередачи; б) размещать любые объекты и предметы (материалы) в пределах созданных в соответствии с требованиями нормативно-технических документов проходов и подъездов для доступа к объектам электросетевого хозяйства, а также проводить любые работы и</p> |



ДОКУМЕНТ ПОДПИСАН
ЭЛЕКТРОННОЙ ПОДПИСЬЮ

Сертификат: 00BV056B7401CB38D2B3576ACDC8425108

Владелец: ФЕДЕРАЛЬНАЯ СЛУЖБА ГОСУДАРСТВЕННОЙ

РЕГИСТРАЦИИ, КАДАСТРА И КАРТОГРАФИИ

Действителен: с 27.06.2023 по 19.09.2024

полное наименование должности

инициалы, фамилия

| | | | |
|--|-----------------------------|---|--------------------------|
| Земельный участок | | | |
| вид объекта недвижимости | | | |
| Лист № 3 раздела 4.1 | Всего листов раздела 4.1: 4 | Всего разделов: 8 | Всего листов выписки: 22 |
| 01.07.2024г. № КУВИ-001/2024-169863903 | | | |
| Кадастровый номер: | | 30:12:030861:1182 | |
| | | <p>возводить сооружения, которые могут препятствовать доступу к объектам электросетевого хозяйства, без создания необходимых для такого доступа проходов и подъездов; в) находиться в пределах огороженной территории и помещениях распределительных устройств и подстанций, открывать двери и люки распределительных устройств и подстанций, производить переключения и подключения в электрических сетях (указанное требование не распространяется на работников, занятых выполнением разрешенных в установленном порядке работ), разводить огонь в пределах охранных зон вводных и распределительных устройств, подстанций, воздушных линий электропередачи, а также в охранных зонах кабельных линий электропередачи; г) размещать свалки; д) производить работы ударными механизмами, сбрасывать тяжести массой свыше 5 тонн, производить сброс и слив едких и коррозионных веществ и горюче-смазочных материалов (в охранных зонах подземных кабельных линий электропередачи). В охранных зонах, установленных для объектов электросетевого хозяйства напряжением свыше 1000 вольт, помимо действий, предусмотренных пунктом 8 настоящих Правил, запрещается: а) складировать или размещать хранилища любых, в том числе горюче-смазочных, материалов; б) размещать детские и спортивные площадки, стадионы, рынки, торговые точки, полевые станы, загоны для скота, гаражи и стоянки всех видов машин и механизмов, проводить любые мероприятия, связанные с большим скоплением людей, не занятых выполнением разрешенных в установленном порядке работ (в охранных зонах воздушных линий электропередачи); в) использовать (запускать) любые летательные аппараты, в том числе воздушных змеев, спортивные модели летательных аппаратов (в охранных зонах воздушных линий электропередачи); г) бросать якоря с судов и осуществлять их проход с отданными якорями, цепями, лотами, волокушами и тралами (в охранных зонах подводных кабельных линий электропередачи); д) осуществлять проход судов с поднятыми стрелами кранов и других механизмов (в охранных зонах воздушных линий электропередачи). В пределах охранных зон без письменного решения о согласовании сетевых организаций юридическим и физическим лицам запрещаются: а) строительство, капитальный ремонт, реконструкция или снос зданий и сооружений; б) горные, взрывные, мелиоративные работы, в том числе связанные с временным затоплением земель; в) посадка и вырубка деревьев и кустарников; г) дноуглубительные, землечерпальные и погрузочно-разгрузочные работы, добыча рыбы, других водных животных и растений придонными орудиями лова, устройство водопоев, колка и заготовка льда (в охранных зонах подводных кабельных линий электропередачи); д) проход судов, у которых расстояние по вертикали от верхнего крайнего габарита с грузом или без груза до нижней точки провеса проводов переходов воздушных линий электропередачи через водоемы менее минимально допустимого расстояния, в том числе с учетом максимального уровня подъема воды при паводке; е) прое; Реестровый номер границы: 30:12-6.3483; Вид объекта реестра границ: Зона с особыми условиями использования территории; Вид зоны по документу: Охранная зона ЛЭП-6кВ РП 25 - ТП 1157 ф. 603 ПС Царевская; Тип зоны: Охранная зона инженерных коммуникаций</p> | |
| 30:12:030861:1182/3 | 498 | <p>вид ограничения (обременения): ограничения прав на земельный участок, предусмотренные статьей 56 Земельного кодекса Российской Федерации; Срок действия: не установлен; реквизиты документа-основания: распоряжение об установлении в</p> | |



ДОКУМЕНТ ПОДПИСАН
ЭЛЕКТРОННОЙ ПОДПИСЬЮ

Сертификат: 00ВВ056В7401СВ38Д2В3576АСДС8425108

Владелец: ФЕДЕРАЛЬНАЯ СЛУЖБА ГОСУДАРСТВЕННОЙ
РЕГИСТРАЦИИ, КАДАСТРА И КАРТОГРАФИИ
Действителен: с 27.06.2023 по 19.09.2024

полное наименование должности

инициалы, фамилия

| | | | |
|--|-----------------------------|---|--------------------------|
| Земельный участок | | | |
| вид объекта недвижимости | | | |
| Лист № 4 раздела 4.1 | Всего листов раздела 4.1: 4 | Всего разделов: 8 | Всего листов выписки: 22 |
| 01.07.2024г. № КУВИ-001/2024-169863903 | | | |
| Кадастровый номер: | | 30:12:030861:1182 | |
| | | <p>пользу ПАО "Россети Юг" публичного сервитута в целях размещения объекта электросетевого хозяйства, расположенного в границах охранной зоны "ЛЭП-6кВ РП 25 - ТП 1157 ф. 603 ПС Царевская" от 29.12.2023 № 2579-р выдан: Администрация муниципального образования "Город Астрахань" ; Содержание ограничения (обременения): Публичный сервитут устанавливается в целях размещения объекта электросетевого хозяйства ЛЭП-6кВ РП 25 - ТП 1157 ф. 603 ПС Царевская (согласно п.1 ст. 39.37 «Земельного кодекса Российской Федерации» от 25.10.2001 г. №136-ФЗ (далее – ЗК РФ); Срок установления публичного сервитута - сорок девять лет (согласно п.1 ст. 39.45 ЗК РФ). Правообладатель: Публичное акционерное общество "Россети Юг", ОГРН 1076164009096, ИНН 6164266561 Контактная информация: 344002, Россия, г. Ростов-на-Дону, ул. Большая Садовая, 49/42, адрес электронной почты: office@mrsk-yuga.ru; Реестровый номер границы: 30:12-6.4869; Вид объекта реестра границ: Зона с особыми условиями использования территории; Вид зоны по документу: Зона публичного сервитута для размещения объекта ЛЭП-6кВ РП 25 - ТП 1157 ф. 603 ПС Царевская; Тип зоны: Зона публичного сервитута</p> | |
| 30:12:030861:1182/4 | 197 | <p>вид ограничения (обременения): ограничения прав на земельный участок, предусмотренные статьей 56 Земельного кодекса Российской Федерации; Срок действия: не установлен; реквизиты документа-основания: распоряжение от 25.03.2024 № 571-р выдан: Администрация муниципального образования "Город Астрахань"; Содержание ограничения (обременения): Публичный сервитут устанавливается в целях размещения объекта электросетевого хозяйства ЛЭП-0,4 кВ ТП 138 ф.622 ПС Царевская (согласно п.1 ст. 39.37 «Земельного кодекса Российской Федерации» от 25.10.2001 г. №136-ФЗ (далее – ЗК РФ); Срок установления публичного сервитута - сорок девять лет (согласно п.1 ст. 39.45 ЗК РФ). Правообладатель: Публичное акционерное общество "Россети Юг", ОГРН 1076164009096, ИНН 6164266561 Контактная информация: 344002, Россия, г. Ростов-на-Дону, ул. Большая Садовая, 49/42, адрес электронной почты: office@mrsk-yuga.ru; Реестровый номер границы: 30:12-6.5171; Вид объекта реестра границ: Зона с особыми условиями использования территории; Вид зоны по документу: Зона публичного сервитута для размещения объекта ЛЭП-0,4 кВ ТП 138 ф.622 ПС Царевская</p> | |

| | | |
|---|--|-------------------|
|  | ДОКУМЕНТ ПОДПИСАН ЭЛЕКТРОННОЙ ПОДПИСЬЮ | |
| Сертификат: 00BV056B7401CB38D2B3576ACDC8425108 | Владелец: ФЕДЕРАЛЬНАЯ СЛУЖБА ГОСУДАРСТВЕННОЙ РЕГИСТРАЦИИ, КАДАСТРА И КАРТОГРАФИИ | инициалы, фамилия |
| полное наименование должности | Действителен: с 27.06.2023 по 19.09.2024 | |

Выписка из Единого государственного реестра недвижимости об объекте недвижимости

Сведения о частях земельного участка

| | | | |
|--------------------------|--|--|--|
| Земельный участок | | | |
| вид объекта недвижимости | | | |

| | | | |
|----------------------|-----------------------------|-------------------|--------------------------|
| Лист № 1 раздела 4.2 | Всего листов раздела 4.2: 4 | Всего разделов: 8 | Всего листов выписки: 22 |
|----------------------|-----------------------------|-------------------|--------------------------|

01.07.2024г. № КУВИ-001/2024-169863903

Кадастровый номер: 30:12:030861:1182

| | | | |
|---|--|--|--|
| Сведения о характерных точках границы части (частей) земельного участка | | | |
| Учетный номер части: 30:12:030861:1182/1 | | | |
| Система координат | | | |

| Номер точки | Координаты, м | | Описание закрепления на местности | Средняя квадратичная погрешность определения координат характерных точек границ земельного участка, м |
|-------------|---------------|------------|-----------------------------------|---|
| | X | Y | | |
| 1 | 2 | 3 | 4 | 5 |
| 1 | 419631.01 | 2221524 | - | - |
| 2 | 419632.32 | 2221535.18 | - | - |
| 3 | 419629.83 | 2221535.88 | - | - |
| 4 | 419628.72 | 2221525.83 | - | - |
| 5 | 419628.71 | 2221525.4 | - | - |
| 6 | 419628.78 | 2221525.02 | - | - |
| 7 | 419628.91 | 2221524.66 | - | - |
| 8 | 419629.1 | 2221524.33 | - | - |
| 9 | 419629.18 | 2221524.23 | - | - |
| 1 | 419631.01 | 2221524 | - | - |
| 1 | 419631.04 | 2221546.77 | - | - |
| 2 | 419633.68 | 2221546.35 | - | - |
| 3 | 419639.64 | 2221597.35 | - | - |
| 4 | 419635.66 | 2221597.77 | - | - |
| 5 | 419631.5 | 2221550.96 | - | - |
| 1 | 419631.04 | 2221546.77 | - | - |

| | | |
|-------------------------------|---|--|
| |  <p>ДОКУМЕНТ ПОДПИСАН ЭЛЕКТРОННОЙ ПОДПИСЬЮ</p> <p>Сертификат: 00ВВ056В7401СВ38D2В3576АСDС8425108 Владелец: ФЕДЕРАЛЬНАЯ СЛУЖБА ГОСУДАРСТВЕННОЙ РЕГИСТРАЦИИ, КАДАСТРА И КАРТОГРАФИИ Действителен: с 27.06.2023 по 19.09.2024</p> | |
| полное наименование должности | инициалы, фамилия | |

Земельный участок

вид объекта недвижимости

Лист № 2 раздела 4.2

Всего листов раздела 4.2: 4

Всего разделов: 8

Всего листов выписки: 22

01.07.2024г. № КУВИ-001/2024-169863903

Кадастровый номер:

30:12:030861:1182

Сведения о характерных точках границы части (частей) земельного участка

Учетный номер части: 30:12:030861:1182/2

Система координат

| Номер точки | Координаты, м | | Описание закрепления на местности | Средняя квадратичная погрешность определения координат характерных точек границ земельного участка, м |
|-------------|---------------|------------|-----------------------------------|---|
| | X | Y | | |
| 1 | 2 | 3 | 4 | 5 |
| 1 | 419560.85 | 2221605.25 | - | - |
| 2 | 419551.13 | 2221606.22 | - | - |
| 3 | 419545.23 | 2221544.85 | - | - |
| 4 | 419547.31 | 2221544.64 | - | - |
| 5 | 419548.22 | 2221553.67 | - | - |
| 6 | 419552.77 | 2221557.29 | - | - |
| 7 | 419553.67 | 2221558.1 | - | - |
| 8 | 419554.87 | 2221559.53 | - | - |
| 9 | 419555.81 | 2221561.14 | - | - |
| 10 | 419556.44 | 2221562.89 | - | - |
| 11 | 419556.72 | 2221564.49 | - | - |
| 12 | 419557.5 | 2221571.34 | - | - |
| 13 | 419557.51 | 2221571.47 | - | - |
| 1 | 419560.85 | 2221605.25 | - | - |



ДОКУМЕНТ ПОДПИСАН
ЭЛЕКТРОННОЙ ПОДПИСЬЮ

Сертификат: 00ВВ056В7401СВ38D2В3576АСDC8425108

Владелец: ФЕДЕРАЛЬНАЯ СЛУЖБА ГОСУДАРСТВЕННОЙ

РЕГИСТРАЦИИ, КАДАСТРА И КАРТОГРАФИИ

Действителен: с 27.06.2023 по 19.09.2024

полное наименование должности

инициалы, фамилия

| | | | |
|--------------------------|-----------------------------|-------------------|--------------------------|
| Земельный участок | | | |
| вид объекта недвижимости | | | |
| Лист № 3 раздела 4.2 | Всего листов раздела 4.2: 4 | Всего разделов: 8 | Всего листов выписки: 22 |

01.07.2024г. № КУВИ-001/2024-169863903

Кадастровый номер:

30:12:030861:1182

Сведения о характерных точках границы части (частей) земельного участка

Учетный номер части: 30:12:030861:1182/3

Система координат

| Номер точки | Координаты, м | | Описание закрепления на местности | Средняя квадратичная погрешность определения координат характерных точек границ земельного участка, м |
|-------------|---------------|------------|-----------------------------------|---|
| | X | Y | | |
| 1 | 2 | 3 | 4 | 5 |
| 1 | 419560.85 | 2221605.25 | - | - |
| 2 | 419551.13 | 2221606.22 | - | - |
| 3 | 419545.23 | 2221544.85 | - | - |
| 4 | 419547.31 | 2221544.64 | - | - |
| 5 | 419548.22 | 2221553.67 | - | - |
| 6 | 419552.77 | 2221557.29 | - | - |
| 7 | 419553.67 | 2221558.1 | - | - |
| 8 | 419554.87 | 2221559.53 | - | - |
| 9 | 419555.81 | 2221561.14 | - | - |
| 10 | 419556.44 | 2221562.89 | - | - |
| 11 | 419556.72 | 2221564.49 | - | - |
| 12 | 419557.5 | 2221571.34 | - | - |
| 13 | 419557.51 | 2221571.47 | - | - |
| 14 | 419560.85 | 2221605.25 | - | - |



ДОКУМЕНТ ПОДПИСАН
ЭЛЕКТРОННОЙ ПОДПИСЬЮ

Сертификат: 00ВВ056В7401СВ38D2В3576АСDC8425108

Владелец: ФЕДЕРАЛЬНАЯ СЛУЖБА ГОСУДАРСТВЕННОЙ

РЕГИСТРАЦИИ, КАДАСТРА И КАРТОГРАФИИ

Действителен: с 27.06.2023 по 19.09.2024

полное наименование должности

инициалы, фамилия

Земельный участок

вид объекта недвижимости

Лист № 4 раздела 4.2

Всего листов раздела 4.2: 4

Всего разделов: 8

Всего листов выписки: 22

01.07.2024г. № КУВИ-001/2024-169863903

Кадастровый номер:

30:12:030861:1182

Сведения о характерных точках границы части (частей) земельного участка

Учетный номер части: 30:12:030861:1182/4

Система координат

| Номер точки | Координаты, м | | Описание закрепления на местности | Средняя квадратичная погрешность определения координат характерных точек границ земельного участка, м |
|-------------|---------------|------------|-----------------------------------|---|
| | X | Y | | |
| 1 | 2 | 3 | 4 | 5 |
| 1 | 419632.32 | 2221535.18 | - | - |
| 2 | 419629.83 | 2221535.88 | - | - |
| 3 | 419628.72 | 2221525.83 | - | - |
| 4 | 419628.71 | 2221525.4 | - | - |
| 5 | 419628.78 | 2221525.02 | - | - |
| 6 | 419628.91 | 2221524.66 | - | - |
| 7 | 419629.1 | 2221524.33 | - | - |
| 8 | 419629.18 | 2221524.23 | - | - |
| 9 | 419631.01 | 2221524 | - | - |
| 10 | 419632.32 | 2221535.18 | - | - |
| 1 | 419639.64 | 2221597.35 | - | - |
| 2 | 419635.66 | 2221597.77 | - | - |
| 3 | 419631.5 | 2221550.96 | - | - |
| 4 | 419631.04 | 2221546.77 | - | - |
| 5 | 419633.68 | 2221546.35 | - | - |
| 6 | 419639.64 | 2221597.35 | - | - |



ДОКУМЕНТ ПОДПИСАН
ЭЛЕКТРОННОЙ ПОДПИСЬЮ

Сертификат: 00ВВ056В7401СВ38D2В3576АСDC8425108

Владелец: ФЕДЕРАЛЬНАЯ СЛУЖБА ГОСУДАРСТВЕННОЙ

РЕГИСТРАЦИИ, КАДАСТРА И КАРТОГРАФИИ

Действителен: с 27.06.2023 по 19.09.2024

полное наименование должности

инициалы, фамилия