

Филиал публично-правовой компании "Роскадастр" по Кировской области

полное наименование органа регистрации прав

Выписка из Единого государственного реестра недвижимости об объекте недвижимости

Сведения о характеристиках объекта недвижимости

На основании запроса от 27.06.2024, поступившего на рассмотрение 27.06.2024, сообщаем, что согласно записям Единого государственного реестра недвижимости:

Раздел 1 Лист 1

Земельный участок			
вид объекта недвижимости			

Лист № 1 раздела 1	Всего листов раздела 1: 5	Всего разделов: 8	Всего листов выписки: 18
--------------------	---------------------------	-------------------	--------------------------

01.07.2024г. № КУВИ-001/2024-169864561	
Кадастровый номер:	30:05:050111:54
Номер кадастрового квартала:	30:05:050111
Дата присвоения кадастрового номера:	15.12.1992

Ранее присвоенный государственный учетный номер:	данные отсутствуют
Адрес:	Астраханская область, р-н Камызякский, п Ревин Хутор, ул Ленина, 41 "б"
Площадь:	2800 +/- 19
Кадастровая стоимость, руб.:	261548
Кадастровые номера расположенных в пределах земельного участка объектов недвижимости:	30:05:050111:547, 30:05:050111:551, 30:05:050111:552, 30:05:050111:561
Кадастровые номера объектов недвижимости, из которых образован объект недвижимости:	данные отсутствуют
Кадастровые номера образованных объектов недвижимости:	данные отсутствуют
Категория земель:	Земли населенных пунктов
Виды разрешенного использования:	Для ведения личного подсобного хозяйства
Сведения о кадастровом инженере:	Машкин Эдуард Викторович, дата завершения кадастровых работ: 25.04.2011 Зеленкин Денис Васильевич, СНИЛС 09690297116, договор на выполнение кадастровых работ от 23.03.2022 № 008, дата завершения кадастровых работ: 05.12.2022 Зеленкин Денис Васильевич, СНИЛС 13005901399, договор на выполнение кадастровых работ от 23.03.2022 № 008, дата завершения кадастровых работ: 05.12.2022
Сведения о лесах, водных объектах и об иных природных объектах, расположенных в пределах земельного участка:	данные отсутствуют

	 <p>ДОКУМЕНТ ПОДПИСАН ЭЛЕКТРОННОЙ ПОДПИСЬЮ</p>	
полное наименование должности		инициалы, фамилия

Земельный участок			
вид объекта недвижимости			
Лист № 2 раздела 1	Всего листов раздела 1: 5	Всего разделов: 8	Всего листов выписки: 18
01.07.2024г. № КУВИ-001/2024-169864561			
Кадастровый номер:		30:05:050111:54	
Сведения о том, что земельный участок полностью расположен в границах зоны с особыми условиями использования территории, территории объекта культурного наследия, публичного сервитута:		<p>Земельный участок полностью расположен в границах зоны с реестровым номером 30:05-6.844 от 18.12.2023, ограничение использования земельного участка в пределах зоны: Ограничения установлены п. 15 ст. 65 "Водного кодекса Российской Федерации" № 74-ФЗ от 03.06.2006. В границах водоохранных зон запрещаются: 1. использование сточных вод в целях повышения почвенного плодородия; 2. размещение кладбищ, скотомогильников, объектов размещения отходов производства и потребления, химических, взрывчатых, токсичных, отравляющих и ядовитых веществ, пунктов захоронения радиоактивных отходов, а также загрязнение территории загрязняющими веществами, предельно допустимые концентрации которых в водах водных объектов рыбохозяйственного значения не установлены; 3. осуществление авиационных мер по борьбе с вредными организмами; 4. движение и стоянка транспортных средств (кроме специальных транспортных средств), за исключением их движения по дорогам и стоянки на дорогах и в специально оборудованных местах, имеющих твердое покрытие; 5. строительство и реконструкция автозаправочных станций, складов горюче-смазочных материалов (за исключением случаев, если автозаправочные станции, склады горюче-смазочных материалов размещены на территориях портов, инфраструктуры внутренних водных путей, в том числе баз (сооружений) для стоянки маломерных судов, объектов органов федеральной службы безопасности), станций технического обслуживания, используемых для технического осмотра и ремонта транспортных средств, осуществление мойки транспортных средств; 6. хранение пестицидов и агрохимикатов (за исключением хранения агрохимикатов в специализированных хранилищах на территориях морских портов за пределами границ прибрежных защитных полос), применение пестицидов и агрохимикатов; 7. сброс сточных, в том числе дренажных, вод; 8. разведка и добыча общераспространенных полезных ископаемых (за исключением случаев, если разведка и добыча общераспространенных полезных ископаемых осуществляются пользователями недр, осуществляющими разведку и добычу иных видов полезных ископаемых, в границах предоставленных им в соответствии с законодательством Российской Федерации о недрах горных отводов и (или) геологических отводов на основании утвержденного технического проекта в соответствии со статьей 19.1 Закона Российской Федерации от 21 февраля 1992 года № 2395-1 «О недрах»., вид/наименование: Водоохранная зона протоки Большая Черная на территории Камызякского района Астраханской области, тип: Водоохранная зона, дата решения: 10.11.2023, номер решения: 426, наименование ОГВ/ОМСУ: Служба природопользования и охраны окружающей среды Астраханской области Земельный участок полностью расположен в границах зоны с реестровым номером 30:05-6.899 от 16.04.2024, ограничение использования земельного участка в пределах зоны: Ограничения установлены п. 17 ст. 65 "Водного кодекса Российской Федерации" № 74-ФЗ от 03.06.2006. В границах прибрежных защитных</p>	

 ДОКУМЕНТ ПОДПИСАН ЭЛЕКТРОННОЙ ПОДПИСЬЮ	Сертификат: 00BV056B7401CB38D2B3576ACDC8425108 Владелец: ФЕДЕРАЛЬНАЯ СЛУЖБА ГОСУДАРСТВЕННОЙ РЕГИСТРАЦИИ, КАДАСТРА И КАРТОГРАФИИ Действителен: с 27.06.2023 по 19.09.2024	инициалы, фамилия
полное наименование должности		

Земельный участок			
вид объекта недвижимости			
Лист № 3 раздела 1	Всего листов раздела 1: 5	Всего разделов: 8	Всего листов выписки: 18
01.07.2024г. № КУВИ-001/2024-169864561			
Кадастровый номер:		30:05:050111:54	
Сведения о том, что земельный участок полностью расположен в границах зоны с особыми условиями использования территории, территории объекта культурного наследия, публичного сервитута:		полос запрещаются: 1. распашка земель; 2. размещение отвалов размываемых грунтов; 3. выпас сельскохозяйственных животных и организация для них летних лагерей, ванн; 4. использование сточных вод в целях повышения почвенного плодородия; 5. размещение кладбищ, скотомогильников, объектов размещения отходов производства и потребления, химических, взрывчатых, токсичных, отравляющих и ядовитых веществ, пунктов захоронения радиоактивных отходов, а также загрязнение территории загрязняющими веществами, предельно допустимые концентрации которых в водах водных объектов рыбохозяйственного значения не установлены; 6. осуществление авиационных мер по борьбе с вредными организмами; 7. движение и стоянка транспортных средств (кроме специальных транспортных средств), за исключением их движения по дорогам и стоянки на дорогах и в специально оборудованных местах, имеющих твердое покрытие; 8. строительство и реконструкция автозаправочных станций, складов горюче-смазочных материалов (за исключением случаев, если автозаправочные станции, склады горюче-смазочных материалов размещены на территориях портов, инфраструктуры внутренних водных путей, в том числе баз (сооружений) для стоянки маломерных судов, объектов органов федеральной службы безопасности), станций технического обслуживания, используемых для технического осмотра и ремонта транспортных средств, осуществление мойки транспортных средств; 9. хранение пестицидов и агрохимикатов (за исключением хранения агрохимикатов в специализированных хранилищах на территориях морских портов за пределами границ прибрежных защитных полос), применение пестицидов и агрохимикатов; 10. сброс сточных, в том числе дренажных, вод; 11. разведка и добыча общераспространенных полезных ископаемых (за исключением случаев, если разведка и добыча общераспространенных полезных ископаемых осуществляются пользователями недр, осуществляющими разведку и добычу иных видов полезных ископаемых, в границах предоставленных им в соответствии с законодательством Российской Федерации о недрах горных отводов и (или) геологических отводов на основании утвержденного технического проекта в соответствии со статьей 19.1 Закона Российской Федерации от 21 февраля 1992 года № 2395-1 «О недрах»., вид/наименование: Прибрежная защитная полоса протоки Большая Черная на территории Камызякского района Астраханской области, тип: Прибрежная защитная полоса, дата решения: 10.11.2023, номер решения: 426, наименование ОГВ/ОМСУ: Служба природопользования и охраны окружающей среды Астраханской области	
Сведения о том, что земельный участок расположен в границах особой экономической зоны, территории опережающего развития, зоны территориального развития в Российской Федерации, игровой зоны:		данные отсутствуют	
Сведения о том, что земельный участок расположен в границах особо охраняемой природной территории, Байкальской природной территории и ее экологических зон, лесопарковом зеленом поясе, охотничьего угодья, лесничества:		данные отсутствуют	

 ДОКУМЕНТ ПОДПИСАН ЭЛЕКТРОННОЙ ПОДПИСЬЮ Сертификат: 00BV056B7401CB38D2B3576ACDC8425108 Владелец: ФЕДЕРАЛЬНАЯ СЛУЖБА ГОСУДАРСТВЕННОЙ РЕГИСТРАЦИИ, КАДАСТРА И КАРТОГРАФИИ Действителен: с 27.06.2023 по 19.09.2024	инициалы, фамилия
полное наименование должности	

Земельный участок			
вид объекта недвижимости			
Лист № 4 раздела 1	Всего листов раздела 1: 5	Всего разделов: 8	Всего листов выписки: 18
01.07.2024г. № КУВИ-001/2024-169864561			
Кадастровый номер:		30:05:050111:54	
Сведения о расположении земельного участка и (или) расположенного на нем объекта недвижимости в границах территории, в отношении которой принято решение о резервировании земель для государственных или муниципальных нужд:		данные отсутствуют	
Сведения о результатах проведения государственного земельного надзора:		данные отсутствуют	
Сведения о расположении земельного участка в границах территории, в отношении которой утвержден проект межевания территории:		данные отсутствуют	
Условный номер земельного участка:		данные отсутствуют	
Сведения о принятии акта и (или) заключении договора, предусматривающих предоставление в соответствии с земельным законодательством исполнительным органом государственным органом власти или органом местного самоуправления, находящегося в государственной или муниципальной собственности земельного участка для строительства наемного дома социального использования или наемного дома коммерческого использования:		данные отсутствуют	
Сведения о том, что земельный участок или земельные участки образованы на основании решения об изъятии земельного участка и (или) расположенного на нем объекта недвижимости для государственных или муниципальных нужд:		данные отсутствуют	
Сведения о том, что земельный участок образован из земель или земельного участка, государственная собственность на которые не разграничена:		данные отсутствуют	
Сведения о наличии земельного спора о местоположении границ земельных участков:		данные отсутствуют	
Статус записи об объекте недвижимости:		Сведения об объекте недвижимости имеют статус "актуальные, ранее учтенные"	
Особые отметки:		Сведения об ограничениях права на объект недвижимости, обременениях данного объекта, не зарегистрированных в реестре прав, ограничений прав и обременений недвижимого имущества: вид ограничения (обременения): ограничения прав на земельный участок, предусмотренные статьей 56 Земельного кодекса Российской Федерации; срок действия: с 02.04.2019; реквизиты документа-основания: документ, воспроизводящий сведения, содержащиеся в решении об	



ДОКУМЕНТ ПОДПИСАН
ЭЛЕКТРОННОЙ ПОДПИСЬЮ

Сертификат: 00ВВ056В7401СВ38Д2В3576АСDC8425108

Владелец: ФЕДЕРАЛЬНАЯ СЛУЖБА ГОСУДАРСТВЕННОЙ

РЕГИСТРАЦИИ, КАДАСТРА И КАРТОГРАФИИ

Действителен: с 27.06.2023 по 19.09.2024

полное наименование должности

инициалы, фамилия

Земельный участок			
вид объекта недвижимости			
Лист № 5 раздела 1	Всего листов раздела 1: 5	Всего разделов: 8	Всего листов выписки: 18
01.07.2024г. № КУВИ-001/2024-169864561			
Кадастровый номер:		30:05:050111:54	
		<p>установлении или изменении границ зон с особыми условиями использования территорий от 25.03.2019 № PVD-0080/2019-13057-1; документ, содержащий необходимые для внесения в государственный кадастр недвижимости сведения об установлении или изменении территориальной зоны или зоны с особыми условиями использования территорий, либо об отмене установления такой зоны от 25.03.2019 № PVD-0080/2019-13057-1; доверенность от 08.11.2018 № 61AA6166520; постановление Администрации муниципального образования Камызякский район Астраханской области от 18.01.2019 № 56 выдан: Администрация муниципального образования "Камызякский район" Астраханской области . вид ограничения (обременения): ограничения прав на земельный участок, предусмотренные статьей 56 Земельного кодекса Российской Федерации; срок действия: с 25.01.2022; реквизиты документа-основания: постановление об установлении публичного сервитута от 11.08.2021 № 1369 выдан: Администрация муниципального образования "Камызякский район" Астраханской области. вид ограничения (обременения): ограничения прав на земельный участок, предусмотренные статьей 56 Земельного кодекса Российской Федерации; срок действия: с 18.12.2023; реквизиты документа-основания: приказ об утверждении местоположения береговой линии (границ водного объекта), границ водоохранной зоны и прибрежных защитных полос протоки Большая Черная на территории Камызякского района Астраханской области от 10.11.2023 № 426 выдан: Служба природопользования и охраны окружающей среды Астраханской области. вид ограничения (обременения): ограничения прав на земельный участок, предусмотренные статьей 56 Земельного кодекса Российской Федерации; срок действия: с 16.04.2024; реквизиты документа-основания: приказ об утверждении местоположения береговой линии (границы водного объекта), границ водоохранной зоны и прибрежных защитных полос протоки Большая Черная на территории Камызякского района Астраханской области от 10.11.2023 № 426 выдан: Служба природопользования и охраны окружающей среды Астраханской области.</p>	
Получатель выписки:		Нунатов Эльнур Ширин оглы	

	ДОКУМЕНТ ПОДПИСАН ЭЛЕКТРОННОЙ ПОДПИСЬЮ	
Сертификат: 00BV056B7401CB38D2B3576ACDC8425108 Владелец: ФЕДЕРАЛЬНАЯ СЛУЖБА ГОСУДАРСТВЕННОЙ РЕГИСТРАЦИИ, КАДАСТРА И КАРТОГРАФИИ Действителен: с 27.06.2023 по 19.09.2024		инициалы, фамилия
ПОЛНОЕ НАИМЕНОВАНИЕ ДОЛЖНОСТИ		

Выписка из Единого государственного реестра недвижимости об объекте недвижимости
Сведения о зарегистрированных правах

Земельный участок			
вид объекта недвижимости			
Лист № 1 раздела 2	Всего листов раздела 2: 2	Всего разделов: 8	Всего листов выписки: 18
01.07.2024г. № КУВИ-001/2024-169864561			
Кадастровый номер:		30:05:050111:54	
1	Правообладатель (правообладатели):	1.1	Общество с ограниченной ответственностью "Инвестиционная Компания " Строитель Поволжья", ИНН: 3016043781, ОГРН: 1043001306105
	Сведения о возможности предоставления третьим лицам персональных данных физического лица:	1.1.1	данные отсутствуют
2	Вид, номер, дата и время государственной регистрации права:	2.1	Собственность 30:05:050111:54-30/061/2023-30 16.03.2023 17:00:33
3	Сведения об осуществлении государственной регистрации сделки, права без необходимого в силу закона согласия третьего лица, органа:	3.1	данные отсутствуют
4	Ограничение прав и обременение объекта недвижимости:	не зарегистрировано	
5	Договоры участия в долевом строительстве:	не зарегистрировано	
6	Заявленные в судебном порядке права требования:	данные отсутствуют	
7	Сведения о возможности предоставления третьим лицам персональных данных физического лица	данные отсутствуют	
8	Сведения о возражении в отношении зарегистрированного права:	данные отсутствуют	
9	Сведения о наличии решения об изъятии объекта недвижимости для государственных и муниципальных нужд:	данные отсутствуют	
10	Сведения о невозможности государственной регистрации без личного участия правообладателя или его законного представителя:	данные отсутствуют	
11	Правопритязания и сведения о наличии поступивших, но не рассмотренных заявлений о проведении государственной регистрации права (перехода, прекращения права), ограничения права или обременения объекта недвижимости, сделки в отношении объекта недвижимости:	отсутствуют	



ДОКУМЕНТ ПОДПИСАН
ЭЛЕКТРОННОЙ ПОДПИСЬЮ

Сертификат: 00BV056B7401CB38D2B3576ACDC8425108

Владелец: ФЕДЕРАЛЬНАЯ СЛУЖБА ГОСУДАРСТВЕННОЙ

РЕГИСТРАЦИИ, КАДАСТРА И КАРТОГРАФИИ

Действителен: с 27.06.2023 по 19.09.2024

полное наименование должности

инициалы, фамилия

Земельный участок			
вид объекта недвижимости			
Лист № 2 раздела 2	Всего листов раздела 2: 2	Всего разделов: 8	Всего листов выписки: 18
01.07.2024г. № КУВИ-001/2024-169864561			
Кадастровый номер:		30:05:050111:54	
11	Сведения о невозможности государственной регистрации перехода, прекращения, ограничения права на земельный участок из земель сельскохозяйственного назначения:	данные отсутствуют	

полное наименование должности		ДОКУМЕНТ ПОДПИСАН	инициалы, фамилия
		ЭЛЕКТРОННОЙ ПОДПИСЬЮ	
Сертификат: 00ВВ056В7401СВ38D2В3576АСDС8425108		Владелец: ФЕДЕРАЛЬНАЯ СЛУЖБА ГОСУДАРСТВЕННОЙ	
РЕГИСТРАЦИИ, КАДАСТРА И КАРТОГРАФИИ		Действителен: с 27.06.2023 по 19.09.2024	

Выписка из Единого государственного реестра недвижимости об объекте недвижимости
Описание местоположения земельного участка


Земельный участок
вид объекта недвижимости

Лист № 1 раздела 3 Всего листов раздела 3: 1 Всего разделов: 8 Всего листов выписки: 18


01.07.2024г. № КУВИ-001/2024-169864561

Кадастровый номер: 30:05:050111:54

План (чертеж, схема) земельного участка



Масштаб 1:800 Условные обозначения:

полное наименование должности	 ДОКУМЕНТ ПОДПИСАН ЭЛЕКТРОННОЙ ПОДПИСЬЮ	инициалы, фамилия
	Сертификат: 00ВВ056В7401СВ38D2В3576АСDС8425108 Владелец: ФЕДЕРАЛЬНАЯ СЛУЖБА ГОСУДАРСТВЕННОЙ РЕГИСТРАЦИИ, КАДАСТРА И КАРТОГРАФИИ Действителен: с 27.06.2023 по 19.09.2024	

Выписка из Единого государственного реестра недвижимости об объекте недвижимости

Описание местоположения земельного участка

Земельный участок			
вид объекта недвижимости			

Лист № 1 раздела 3.1	Всего листов раздела 3.1: 1	Всего разделов: 8	Всего листов выписки: 18
----------------------	-----------------------------	-------------------	--------------------------

01.07.2024г. № КУВИ-001/2024-169864561

Кадастровый номер: 30:05:050111:54

Описание местоположения границ земельного участка							
№ п/п	Номер точки		Дирекционный угол	Горизонтальное проложение, м	Описание закрепления на местности	Кадастровые номера смежных участков	Сведения об адресах правообладателей смежных земельных участков
	начальная	конечная					
1	2	3	4	5	6	7	8
1	1.1.1	1.1.2	331°39.1`	47.01	данные отсутствуют	данные отсутствуют	данные отсутствуют
2	1.1.2	1.1.3	339°28.9`	3.65	данные отсутствуют	данные отсутствуют	данные отсутствуют
3	1.1.3	1.1.4	58°40.3`	41.14	данные отсутствуют	данные отсутствуют	данные отсутствуют
4	1.1.4	1.1.5	59°6.4`	12.68	данные отсутствуют	данные отсутствуют	данные отсутствуют
5	1.1.5	1.1.6	146°44.8`	48.69	данные отсутствуют	30:05:050111:314	данные отсутствуют
6	1.1.6	1.1.1	236°56.5`	58.61	данные отсутствуют	30:05:050111:53	адрес отсутствует



ДОКУМЕНТ ПОДПИСАН
ЭЛЕКТРОННОЙ ПОДПИСЬЮ

Сертификат: 00BV056B7401CB38D2B3576ACDC8425108

Владелец: ФЕДЕРАЛЬНАЯ СЛУЖБА ГОСУДАРСТВЕННОЙ
РЕГИСТРАЦИИ, КАДАСТРА И КАРТОГРАФИИ
Действителен: с 27.06.2023 по 19.09.2024

полное наименование должности		инициалы, фамилия
-------------------------------	--	-------------------

Выписка из Единого государственного реестра недвижимости об объекте недвижимости

Описание местоположения земельного участка

Земельный участок			
вид объекта недвижимости			
Лист № 1 раздела 3.2	Всего листов раздела 3.2: 1	Всего разделов: 8	Всего листов выписки: 18
01.07.2024г. № КУВИ-001/2024-169864561			
Кадастровый номер:		30:05:050111:54	

Сведения о характерных точках границы земельного участка				
Система координат МСК-30, зона 2				
Номер точки	Координаты, м		Описание закрепления на местности	Средняя квадратичная погрешность определения координат характерных точек границ земельного участка, м
	X	Y		
1	2	3	4	5
1	380366.83	2240029.49	-	0.1
2	380408.2	2240007.17	-	0.1
3	380411.62	2240005.89	-	0.1
4	380433.01	2240041.03	-	0.1
5	380439.52	2240051.91	-	0.1
6	380398.8	2240078.61	-	0.1
1	380366.83	2240029.49	-	0.1



ДОКУМЕНТ ПОДПИСАН
ЭЛЕКТРОННОЙ ПОДПИСЬЮ

Сертификат: 00ВВ056В7401СВ38D2В3576АСDС8425108

Владелец: ФЕДЕРАЛЬНАЯ СЛУЖБА ГОСУДАРСТВЕННОЙ
РЕГИСТРАЦИИ, КАДАСТРА И КАРТОГРАФИИ
Действителен: с 27.06.2023 по 19.09.2024

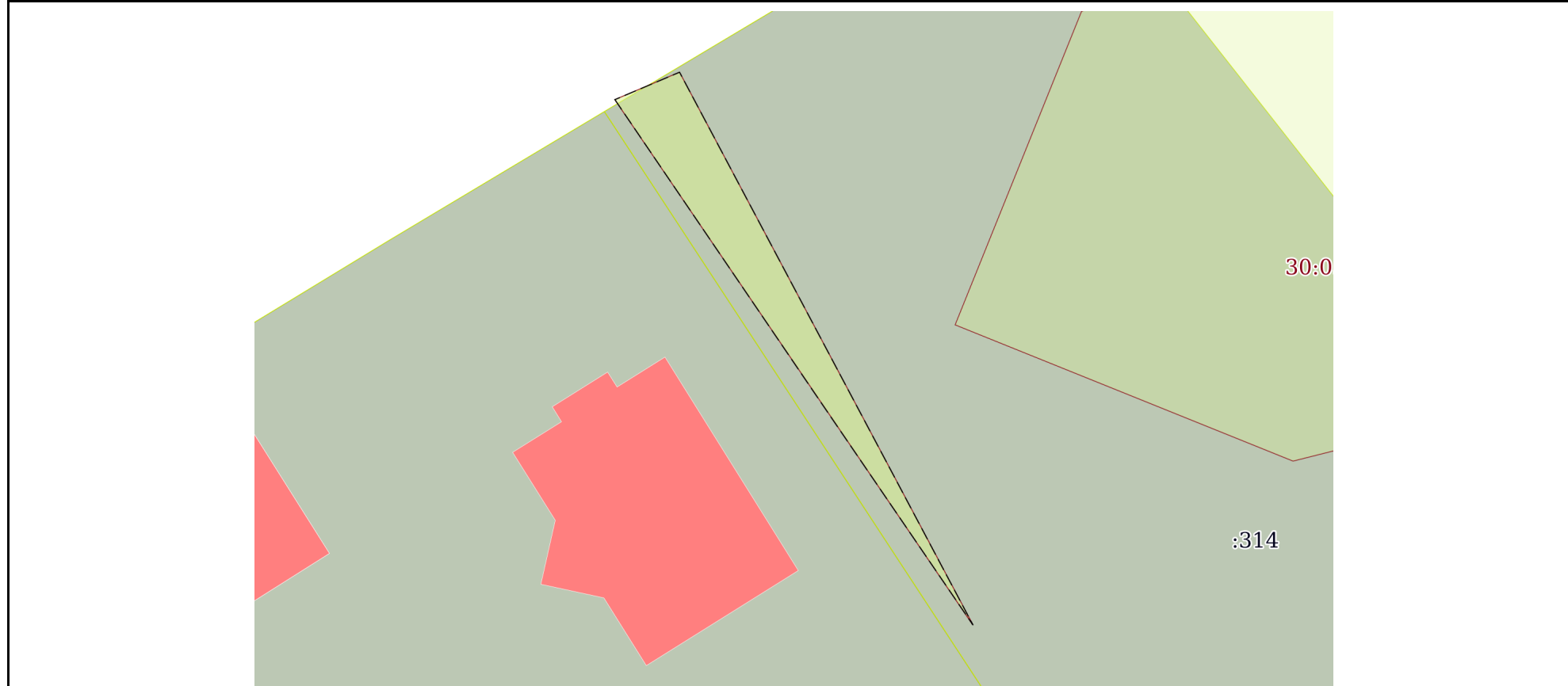
полное наименование должности

инициалы, фамилия

Выписка из Единого государственного реестра недвижимости об объекте недвижимости
Сведения о частях земельного участка

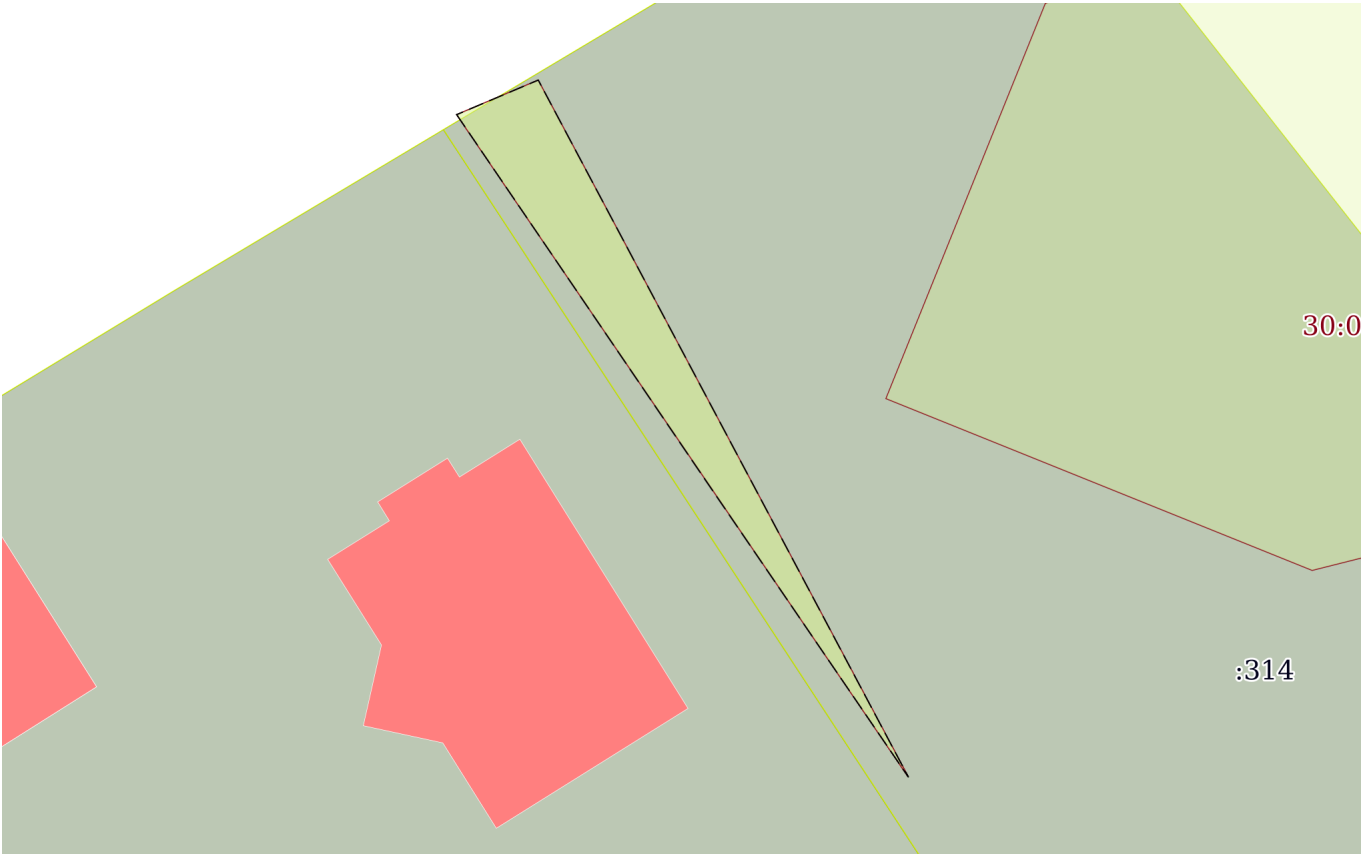
Земельный участок			
вид объекта недвижимости			
Лист № 1 раздела 4	Всего листов раздела 4: 2	Всего разделов: 8	Всего листов выписки: 18
01.07.2024г. № КУВИ-001/2024-169864561			
Кадастровый номер:		30:05:050111:54	

План (чертеж, схема) части земельного участка Учетный номер части: 30:05:050111:54/1



Масштаб 1:300 Условные обозначения:

полное наименование должности	 ДОКУМЕНТ ПОДПИСАН ЭЛЕКТРОННОЙ ПОДПИСЬЮ	инициалы, фамилия
	Сертификат: 00ВВ056В7401СВ38D2В3576АСDC8425108 Владелец: ФЕДЕРАЛЬНАЯ СЛУЖБА ГОСУДАРСТВЕННОЙ РЕГИСТРАЦИИ, КАДАСТРА И КАРТОГРАФИИ Действителен: с 27.06.2023 по 19.09.2024	

Земельный участок			
вид объекта недвижимости			
Лист № 2 раздела 4	Всего листов раздела 4: 2	Всего разделов: 8	Всего листов выписки: 18
01.07.2024г. № КУВИ-001/2024-169864561			
Кадастровый номер:		30:05:050111:54	
План (чертеж, схема) части земельного участка		Учетный номер части: 30:05:050111:54/2	
			
Масштаб 1:300	Условные обозначения:		

полное наименование должности	 ДОКУМЕНТ ПОДПИСАН ЭЛЕКТРОННОЙ ПОДПИСЬЮ	инициалы, фамилия
	Сертификат: 00ВВ056В7401СВ38D2В3576АСDС8425108 Владелец: ФЕДЕРАЛЬНАЯ СЛУЖБА ГОСУДАРСТВЕННОЙ РЕГИСТРАЦИИ, КАДАСТРА И КАРТОГРАФИИ Действителен: с 27.06.2023 по 19.09.2024	

Выписка из Единого государственного реестра недвижимости об объекте недвижимости

Сведения о частях земельного участка

Земельный участок			
вид объекта недвижимости			
Лист № 1 раздела 4.1	Всего листов раздела 4.1: 4	Всего разделов: 8	Всего листов выписки: 18
01.07.2024г. № КУВИ-001/2024-169864561			
Кадастровый номер:		30:05:050111:54	

Учетный номер части	Площадь, м2	Содержание ограничения в использовании или ограничения права на объект недвижимости или обременения объекта недвижимости
1	2	3
30:05:050111:54/1	57	<p>вид ограничения (обременения): ограничения прав на земельный участок, предусмотренные статьей 56 Земельного кодекса Российской Федерации; Срок действия: не установлен; реквизиты документа-основания: документ, воспроизводящий сведения, содержащиеся в решении об установлении или изменении границ зон с особыми условиями использования территорий от 25.03.2019 № PVD-0080/2019-13057-1; документ, содержащий необходимые для внесения в государственный кадастр недвижимости сведения об установлении или изменении территориальной зоны или зоны с особыми условиями использования территорий, либо об отмене установления такой зоны от 25.03.2019 № PVD-0080/2019-13057-1; доверенность от 08.11.2018 № 61AA6166520; постановление Администрации муниципального образования Камызякский район Астраханской области от 18.01.2019 № 56 выдан: Администрация муниципального образования "Камызякский район" Астраханской области ; Содержание ограничения (обременения): В соответствии с постановлением Правительства РФ "О порядке установления охранных зон объектов электросетевого хозяйства и особых условий использования земельных участков, расположенных в границах таких зон" от 24.02.2009г. №160 - в охранных зонах(далее-ОЗ)запрещается осуществлять любые действия, которые могут нарушить безопасную работу объектов эл.сетевого хоз-ва, в том числе привести к их повреждению или уничтожению, и (или)повлечь причинение вреда жизни, здоровью граждан и имуществу физ. или юр. лиц, а также повлечь нанесение экологического ущерба и возникновение пожаров, в том числе:а)набрасывать на провода и опоры воздушных линий электропередачи (далее-ВЛЭ)посторонние предметы, а также подниматься на опоры ВЛЭ;б)размещать любые объекты и предметы(материалы) в пределах созданных в соответствии с требованиями нормативно-технических док-ов проходов и подъездов для доступа к объектам эл.сетевого хоз-ва, а также проводить любые работы и возводить сооружения, которые могут препятствовать доступу к объектам эл.сетевого хоз-ва, без создания необходимых для такого доступа проходов и подъездов;в)находиться в пределах огороженной территории и помещениях распределительных устройств и подстанций, открывать двери и люки распределительных устройств и подстанций, производить переключения и подключения в эл.сетях (указанное требование не распространяется на работников, занятых выполнением разрешенных в установленном порядке работ), разводить огонь в пределах ОЗ вводных и распределительных устройств, подстанций, ВЛЭ, а также в ОЗ кабельных линий электропередачи (далее-КЛЭ);г)размещать свалки;д)производить работы ударными механизмами, сбрасывать тяжести массой свыше 5 тонн, производить сброс и слив едких и коррозионных веществ и горюче-смазочных материалов(в ОЗ подземных КЛЭ). В ОЗ,</p>



ДОКУМЕНТ ПОДПИСАН
ЭЛЕКТРОННОЙ ПОДПИСЬЮ

Сертификат: 00BV056B7401CB38D2B3576ACDC8425108

Владелец: ФЕДЕРАЛЬНАЯ СЛУЖБА ГОСУДАРСТВЕННОЙ
РЕГИСТРАЦИИ, КАДАСТРА И КАРТОГРАФИИ
Действителен: с 27.06.2023 по 19.09.2024

полное наименование должности

инициалы, фамилия

Земельный участок			
вид объекта недвижимости			
Лист № 2 раздела 4.1	Всего листов раздела 4.1: 4	Всего разделов: 8	Всего листов выписки: 18

01.07.2024г. № КУВИ-001/2024-169864561

Кадастровый номер:

30:05:050111:54

	<p>установленных для объектов эл.сетевого хозяйства напряжением свыше 1000 вольт, помимо действий, предусмотренных выше, запрещается: а) складировать или размещать хранилища любых, в том числе горюче-смазочных, материалов; б) размещать детские и спортивные площадки, стадионы, рынки, торговые точки, полевые станы, загоны для скота, гаражи и стоянки всех видов машин и механизмов, проводить любые мероприятия, связанные с большим скоплением людей, не занятых выполнением разрешенных в установленном порядке работ (в ОЗ ВЛЭ); в) использовать (запускать) любые летательные аппараты, в том числе воздушных змеев, спортивные модели летательных аппаратов (в ОЗ ВЛЭ); г) бросать якоря с судов и осуществлять их проход с отданными якорями, цепями, лотами, волокушами и тралами (в ОЗ подводных КЛЭ); д) осуществлять проход судов с поднятыми стрелами кранов и других механизмов (в ОЗ ВЛЭ). В пределах ОЗ без письменного решения о согласовании сетевых организаций юр. и физ. лицам запрещаются: а) строительство, капитальный ремонт, реконструкция или снос зданий и сооружений; б) горные, взрывные, мелиоративные работы, в том числе связанные с временным затоплением земель; в) посадка и вырубка деревьев и кустарников; г) дноуглубительные, землечерпальные и погрузочно-разгрузочные работы, добыча рыбы, других водных животных и растений придонными орудиями лова, устройство водопоев, колка и заготовка льда (в ОЗ подводных КЛЭ); д) проход судов, у которых расстояние по вертикали от верхнего крайнего габарита с грузом или без груза до нижней точки провеса проводов переходов ВЛЭ через водоемы менее минимально допустимого расстояния, в том числе с учетом максимального уровня подъема воды при паводке; е) проезд машин и механизмов, имеющих общую высоту с грузом или без груза от поверхности дороги более 4,5 м. (в ОЗ ВЛЭ); ж) земляные работы на глубине более 0,3 м. (на вспахиваемых землях на глубине более 0,45 м.), а также планировка грунта (в ОЗ подземных КЛЭ); з) полив с/х культур в случае, если высота струи воды может составить свыше 3 м. (в ОЗ ВЛЭ); и) полевые с/х работы с применением с/х машин и оборудования высотой более 4 м. (в ОЗ ВЛЭ) или полевые с/х работы, связанные с вспашкой земли (в ОЗ КЛЭ).; Реестровый номер границы: 30:05-6.290; Вид зоны по документу: Охранная зона ВЛ-0,4кВ КТП-306 ф 2 ПС Чапаевская; Тип зоны: Охранная зона инженерных коммуникаций</p>
30:05:050111:54/2	<p>57 вид ограничения (обременения): ограничения прав на земельный участок, предусмотренные статьей 56 Земельного кодекса Российской Федерации; Срок действия: не установлен; реквизиты документа-основания: постановление об установлении публичного сервитута от 11.08.2021 № 1369 выдан: Администрация муниципального образования "Камызякский район" Астраханской области; Содержание ограничения (обременения): Публичный сервитут устанавливается в целях размещения объекта электросетевого хозяйства ВЛ-0,4 кВ КТП-306 ф.2 ПС Чапаевская (согласно п.1 ст. 39.37 «Земельного кодекса Российской Федерации» от 25.10.2001 г. №136-ФЗ (далее – ЗК РФ); Срок установления публичного сервитута - сорок девять лет (согласно п.1 ст. 39.45 ЗК РФ) Правообладатель: Публичное акционерное общество "Россети Юг" ОГРН 1076164009096, ИНН 6164266561, адрес: 344002, Российская Федерация, Ростовская область, г. Ростов-на-Дону, ул. Большая Садовая, д. 49, Адрес электронной почты: office@mrsk-yuga.ru; Реестровый номер границы: 30:05-6.606; Вид зоны по документу: Зона</p>



ДОКУМЕНТ ПОДПИСАН
ЭЛЕКТРОННОЙ ПОДПИСЬЮ

Сертификат: 00BV056B7401CB38D2B3576ACDC8425108

Владелец: ФЕДЕРАЛЬНАЯ СЛУЖБА ГОСУДАРСТВЕННОЙ

РЕГИСТРАЦИИ, КАДАСТРА И КАРТОГРАФИИ

Действителен: с 27.06.2023 по 19.09.2024

полное наименование должности

инициалы, фамилия

Земельный участок			
вид объекта недвижимости			
Лист № 3 раздела 4.1	Всего листов раздела 4.1: 4	Всего разделов: 8	Всего листов выписки: 18

01.07.2024г. № КУВИ-001/2024-169864561

Кадастровый номер: 30:05:050111:54

		публичного сервитута для размещения объекта ВЛ-0.4 кВ КТП-306 ф.2 ПС Чапаевская; Тип зоны: Зона публичного сервитута
Весь		вид ограничения (обременения): ограничения прав на земельный участок, предусмотренные статьей 56 Земельного кодекса Российской Федерации; Срок действия: не установлен; реквизиты документа-основания: приказ об утверждении местоположения береговой линии (границ водного объекта), границ водоохранной зоны и прибрежных защитных полос протоки Большая Черная на территории Камызякского района Астраханской области от 10.11.2023 № 426 выдан: Служба природопользования и охраны окружающей среды Астраханской области; Содержание ограничения (обременения): Ограничения установлены п. 15 ст. 65 "Водного кодекса Российской Федерации" № 74-ФЗ от 03.06.2006. В границах водоохраных зон запрещаются: 1. использование сточных вод в целях повышения почвенного плодородия; 2. размещение кладбищ, скотомогильников, объектов размещения отходов производства и потребления, химических, взрывчатых, токсичных, отравляющих и ядовитых веществ, пунктов захоронения радиоактивных отходов, а также загрязнение территории загрязняющими веществами, предельно допустимые концентрации которых в водах водных объектов рыбохозяйственного значения не установлены; 3. осуществление авиационных мер по борьбе с вредными организмами; 4. движение и стоянка транспортных средств (кроме специальных транспортных средств), за исключением их движения по дорогам и стоянки на дорогах и в специально оборудованных местах, имеющих твердое покрытие; 5. строительство и реконструкция автозаправочных станций, складов горюче-смазочных материалов (за исключением случаев, если автозаправочные станции, склады горюче-смазочных материалов размещены на территориях портов, инфраструктуры внутренних водных путей, в том числе баз (сооружений) для стоянки маломерных судов, объектов органов федеральной службы безопасности), станций технического обслуживания, используемых для технического осмотра и ремонта транспортных средств, осуществление мойки транспортных средств; 6. хранение пестицидов и агрохимикатов (за исключением хранения агрохимикатов в специализированных хранилищах на территориях морских портов за пределами границ прибрежных защитных полос), применение пестицидов и агрохимикатов; 7. сброс сточных, в том числе дренажных, вод; 8. разведка и добыча общераспространенных полезных ископаемых (за исключением случаев, если разведка и добыча общераспространенных полезных ископаемых осуществляются пользователями недр, осуществляющими разведку и добычу иных видов полезных ископаемых, в границах предоставленных им в соответствии с законодательством Российской Федерации о недрах горных отводов и (или) геологических отводов на основании утвержденного технического проекта в соответствии со статьей 19.1 Закона Российской Федерации от 21 февраля 1992 года № 2395-1 «О недрах».; Реестровый номер границы: 30:05-6.844; Вид объекта реестра границ: Зона с особыми условиями использования территории; Вид зоны по документу: Водоохранная зона протоки Большая Черная на территории Камызякского района Астраханской области; Тип зоны: Водоохранная зона
Весь		вид ограничения (обременения): ограничения прав на земельный участок, предусмотренные статьей 56 Земельного кодекса Российской Федерации; Срок действия: не установлен; реквизиты документа-основания: приказ об утверждении



ДОКУМЕНТ ПОДПИСАН
ЭЛЕКТРОННОЙ ПОДПИСЬЮ

Сертификат: 00ВВ056В7401СВ38Д2В3576АСДС8425108

Владелец: ФЕДЕРАЛЬНАЯ СЛУЖБА ГОСУДАРСТВЕННОЙ

РЕГИСТРАЦИИ, КАДАСТРА И КАРТОГРАФИИ

Действителен: с 27.06.2023 по 19.09.2024

полное наименование должности

инициалы, фамилия

Земельный участок			
вид объекта недвижимости			
Лист № 4 раздела 4.1	Всего листов раздела 4.1: 4	Всего разделов: 8	Всего листов выписки: 18
01.07.2024г. № КУВИ-001/2024-169864561			
Кадастровый номер:		30:05:050111:54	
	<p>местоположения береговой линии (границы водного объекта), границ водоохранной зоны и прибрежных защитных полос протоки Большая Черная на территории Камызякского района Астраханской области от 10.11.2023 № 426 выдан: Служба природопользования и охраны окружающей среды Астраханской области; Содержание ограничения (обременения): Ограничения установлены п. 17 ст. 65 "Водного кодекса Российской Федерации" № 74-ФЗ от 03.06.2006. В границах прибрежных защитных полос запрещаются: 1. распашка земель; 2. размещение отвалов размываемых грунтов; 3. выпас сельскохозяйственных животных и организация для них летних лагерей, ванн; 4. использование сточных вод в целях повышения почвенного плодородия; 5. размещение кладбищ, скотомогильников, объектов размещения отходов производства и потребления, химических, взрывчатых, токсичных, отравляющих и ядовитых веществ, пунктов захоронения радиоактивных отходов, а также загрязнение территории загрязняющими веществами, предельно допустимые концентрации которых в водах водных объектов рыбохозяйственного значения не установлены; 6. осуществление авиационных мер по борьбе с вредными организмами; 7. движение и стоянка транспортных средств (кроме специальных транспортных средств), за исключением их движения по дорогам и стоянки на дорогах и в специально оборудованных местах, имеющих твердое покрытие; 8. строительство и реконструкция автозаправочных станций, складов горюче-смазочных материалов (за исключением случаев, если автозаправочные станции, склады горюче-смазочных материалов размещены на территориях портов, инфраструктуры внутренних водных путей, в том числе баз (сооружений) для стоянки маломерных судов, объектов органов федеральной службы безопасности), станций технического обслуживания, используемых для технического осмотра и ремонта транспортных средств, осуществление мойки транспортных средств; 9. хранение пестицидов и агрохимикатов (за исключением хранения агрохимикатов в специализированных хранилищах на территориях морских портов за пределами границ прибрежных защитных полос), применение пестицидов и агрохимикатов; 10. сброс сточных, в том числе дренажных, вод; 11. разведка и добыча общераспространенных полезных ископаемых (за исключением случаев, если разведка и добыча общераспространенных полезных ископаемых осуществляются пользователями недр, осуществляющими разведку и добычу иных видов полезных ископаемых, в границах предоставленных им в соответствии с законодательством Российской Федерации о недрах горных отводов и (или) геологических отводов на основании утвержденного технического проекта в соответствии со статьей 19.1 Закона Российской Федерации от 21 февраля 1992 года № 2395-1 «О недрах».; Реестровый номер границы: 30:05-6.899; Вид объекта реестра границ: Зона с особыми условиями использования территории; Вид зоны по документу: Прибрежная защитная полоса протоки Большая Черная на территории Камызякского района Астраханской области; Тип зоны: Прибрежная защитная полоса</p>		

	 ДОКУМЕНТ ПОДПИСАН ЭЛЕКТРОННОЙ ПОДПИСЬЮ Сертификат: 00BV056B7401CB38D2B3576ACDC8425108 Владелец: ФЕДЕРАЛЬНАЯ СЛУЖБА ГОСУДАРСТВЕННОЙ РЕГИСТРАЦИИ, КАДАСТРА И КАРТОГРАФИИ Действителен: с 27.06.2023 по 19.09.2024	
полное наименование должности	инициалы, фамилия	

Выписка из Единого государственного реестра недвижимости об объекте недвижимости

Сведения о частях земельного участка

Земельный участок			
вид объекта недвижимости			
Лист № 1 раздела 4.2	Всего листов раздела 4.2: 2	Всего разделов: 8	Всего листов выписки: 18
01.07.2024г. № КУВИ-001/2024-169864561			
Кадастровый номер:		30:05:050111:54	

Сведения о характерных точках границы части (частей) земельного участка				
Учетный номер части: 30:05:050111:54/1				
Система координат				
Номер точки	Координаты, м		Описание закрепления на местности	Средняя квадратичная погрешность определения координат характерных точек границ земельного участка, м
	X	Y		
1	2	3	4	5
1	380440.12	2240052.44	-	-
2	380441.51	2240055.72	-	-
3	380413.48	2240070.6	-	-
4	380425.32	2240062.51	-	-
1	380440.12	2240052.44	-	-



ДОКУМЕНТ ПОДПИСАН
ЭЛЕКТРОННОЙ ПОДПИСЬЮ

Сертификат: 00ВВ056В7401СВ38D2В3576АСDС8425108

Владелец: ФЕДЕРАЛЬНАЯ СЛУЖБА ГОСУДАРСТВЕННОЙ
РЕГИСТРАЦИИ, КАДАСТРА И КАРТОГРАФИИ
Действителен: с 27.06.2023 по 19.09.2024

полное наименование должности

инициалы, фамилия

Земельный участок				
вид объекта недвижимости				
Лист № 2 раздела 4.2		Всего листов раздела 4.2: 2		Всего разделов: 8
01.07.2024г. № КУВИ-001/2024-169864561				
Кадастровый номер:			30:05:050111:54	
Сведения о характерных точках границы части (частей) земельного участка				
Учетный номер части: 30:05:050111:54/2				
Система координат				
Номер точки	Координаты, м		Описание закрепления на местности	Средняя квадратичная погрешность определения координат характерных точек границ земельного участка, м
	X	Y		
1	2	3	4	5
1	380440.12	2240052.44	-	-
2	380441.51	2240055.72	-	-
3	380413.48	2240070.6	-	-
4	380425.32	2240062.51	-	-
1	380440.12	2240052.44	-	-



ДОКУМЕНТ ПОДПИСАН
ЭЛЕКТРОННОЙ ПОДПИСЬЮ

Сертификат: 00ВВ056В7401СВ38D2В3576АСDС8425108

Владелец: ФЕДЕРАЛЬНАЯ СЛУЖБА ГОСУДАРСТВЕННОЙ
РЕГИСТРАЦИИ, КАДАСТРА И КАРТОГРАФИИ
Действителен: с 27.06.2023 по 19.09.2024

полное наименование должности

инициалы, фамилия