



МИНИСТЕРСТВО ЭКОНОМИЧЕСКОГО РАЗВИТИЯ
РОССИЙСКОЙ ФЕДЕРАЦИИ

ФЕДЕРАЛЬНАЯ СЛУЖБА ГОСУДАРСТВЕННОЙ РЕГИСТРАЦИИ,
КАДАСТРА И КАРТОГРАФИИ
(РОСРЕЕСТР)

УПРАВЛЕНИЕ ФЕДЕРАЛЬНОЙ СЛУЖБЫ ГОСУДАРСТВЕННОЙ
РЕГИСТРАЦИИ, КАДАСТРА И КАРТОГРАФИИ ПО ИВАНОВСКОЙ ОБЛАСТИ
(УПРАВЛЕНИЕ РОСРЕЕСТРА ПО ИВАНОВСКОЙ ОБЛАСТИ)

СВИДЕТЕЛЬСТВО О ГОСУДАРСТВЕННОЙ РЕГИСТРАЦИИ ПРАВА
Ивановская область

Дата выдачи:

22.12.2015

Документы-основания: • Договор купли-продажи земельного участка от 04.12.2015

Субъект (субъекты) права: Общество с ограниченной ответственностью
"Продовольственный рынок Ивановского района", ИНН: 3711013002, ОГРН: 1023701511954

Вид права: Собственность

Кадастровый(условный) номер: 37:05:031612:367

Объект права: Земельный участок, категория земель: земли населенных пунктов,
разрешенное использование: для жилищного строительства, площадь 1 081 кв. м , адрес
(местонахождение) объекта: Ивановская область, Ивановский район, д. Жуково

Существующие ограничения (обременения) права: не зарегистрировано

О чем в Едином государственном реестре прав на недвижимое имущество и сделок с ним "22"
декабря 2015 года сделана запись регистрации № 37-37/001-37/030/003/2015-7591/2

Государственный регистратор


(подпись, м.п.)

Воронина М. А.

37-37/001-37/030/003/2015-7591/2



ФИЛИАЛ ФЕДЕРАЛЬНОГО ГОСУДАРСТВЕННОГО БЮДЖЕТНОГО УЧРЕЖДЕНИЯ "ФЕДЕРАЛЬНАЯ КАДАСТРОВАЯ ПАЛАТА ФЕДЕРАЛЬНОЙ СЛУЖБЫ ГОСУДАРСТВЕННОЙ РЕГИСТРАЦИИ, КАДАСТРА И КАРТОГРАФИИ" ПО ИВАНОВСКОЙ ОБЛАСТИ

(полное наименование органа кадастрового учета)

КАДАСТРОВЫЙ ПАСПОРТ ЗЕМЕЛЬНОГО УЧАСТКА

КП.1

"10" июня 2016 г. № 37/301/16-146995

1	Кадастровый номер:	37:05:031612:367	2	Лист № 1	3	Всего листов: 2
4	Номер кадастрового квартала:	37:05:031612				
5	Предыдущие номера:	37:05:031612:128	6	Дата внесения номера в государственный кадастр недвижимости:	22.05.2012	
7						
8	Кадастровые номера объектов капитального строительства:	—				
9	Адрес (описание местоположения):	Местоположение установлено относительно ориентира, расположенного в границах участка. Почтовый адрес ориентира: Ивановская область, Ивановский район, д. Жукново				
10	Категория земель:	Земли населенных пунктов				
11	Разрешенное использование:	Для жилищного строительства				
12	Площадь:	1081 +/- 23 кв. м				
13	Кадастровая стоимость:	1 799 000,02 руб.				
14	Сведения о правах:					
	Правообладатель	Вид права, номер и дата регистрации	Особые отметки	Документ		
	Общество с ограниченной ответственностью "Продовольственный рынок Ивановского района"	Собственность, № 37-37/001-37/030/003/2015-7591/2 от 22.12.2015	—	—		
15	Особые отметки:	—				
16	Сведения о природных объектах:	—				
17	Дополнительные сведения:					
	17.1	Кадастровые номера участков, образованных с земельным участком:	37:05:031612:366, 37:05:031612:365			
	17.2	Кадастровый номер преобразованного участка:	—			
	17.3	Кадастровые номера участков, подлежащих снятию или снятых с кадастрового учета:	37:05:031612:128			
	17.4	Кадастровые номера участков, образованных из земельного участка:	—			
18	Характер сведений государственного кадастра недвижимости (статус записи о земельном участке):	Сведения об объекте имеют статус учтенные				
19	Сведения о кадастровых инженерах:	Шишлова Светлана Владимировна, 37-11-28-09-04-2012				

Инженер

(полное наименование должности)

К. Е. Маликова

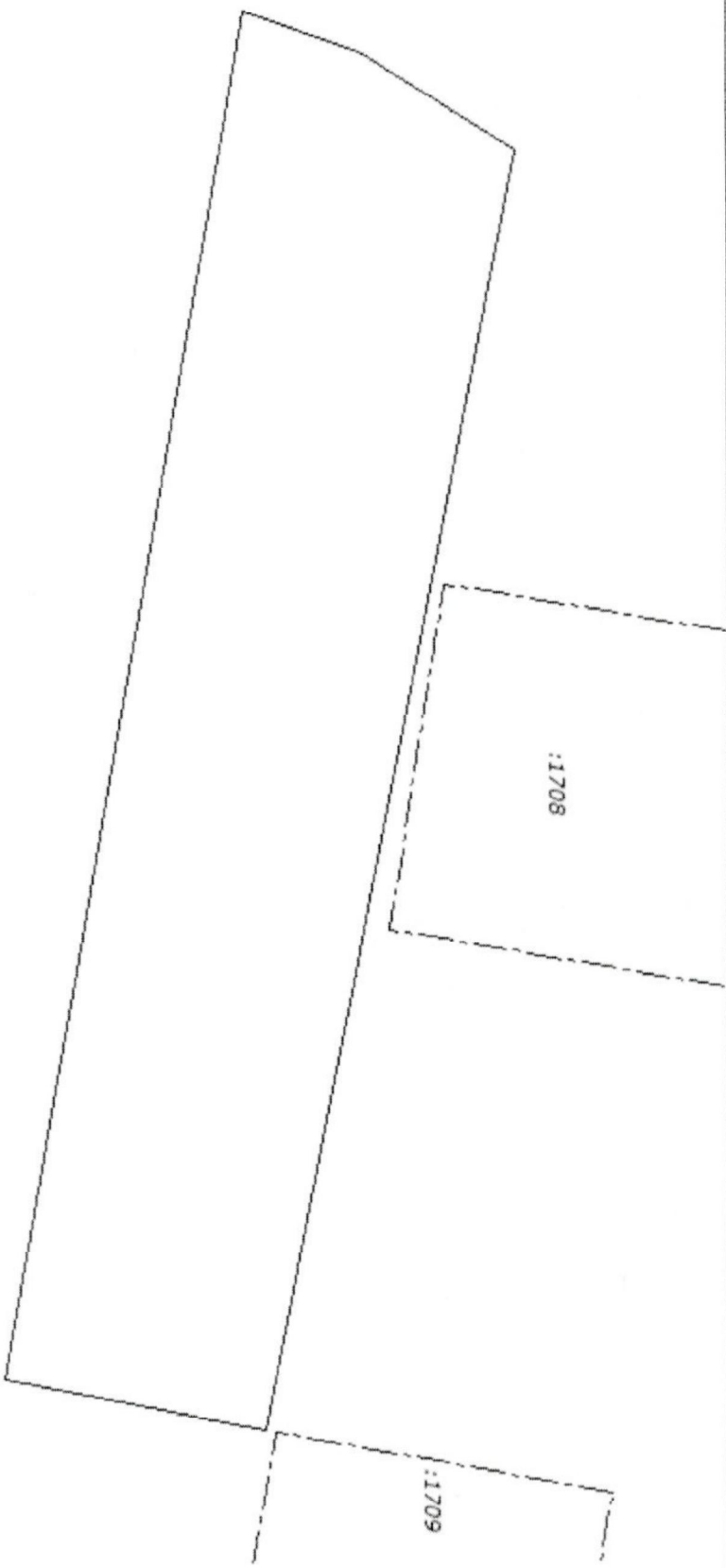
(инициалы, фамилия)



88/4044 - 8980

КАДАСТРОВЫЙ ПАСПОРТ ЗЕМЕЛЬНОГО УЧАСТКА

"10" июня 2016 г. № 37/301/16-146995

1	Кадастровый номер: 37:05:031612:367	2	Лист № 2	3	Всего листов: 2
4	План (чертеж, схема) земельного участка 				
5	Масштаб 1:400 37.05.2.64				

Инженер (полное наименование должности)	К. Е. Малкова (инициалы, фамилия)
--	--------------------------------------





МИНИСТЕРСТВО ЭКОНОМИЧЕСКОГО РАЗВИТИЯ
РОССИЙСКОЙ ФЕДЕРАЦИИ

ФЕДЕРАЛЬНАЯ СЛУЖБА ГОСУДАРСТВЕННОЙ РЕГИСТРАЦИИ,
КАДАСТРА И КАРТОГРАФИИ
(РОСРЕЕСТР)

УПРАВЛЕНИЕ ФЕДЕРАЛЬНОЙ СЛУЖБЫ ГОСУДАРСТВЕННОЙ
РЕГИСТРАЦИИ, КАДАСТРА И КАРТОГРАФИИ ПО ИВАНОВСКОЙ ОБЛАСТИ
(УПРАВЛЕНИЕ РОСРЕЕСТРА ПО ИВАНОВСКОЙ ОБЛАСТИ)

СВИДЕТЕЛЬСТВО О ГОСУДАРСТВЕННОЙ РЕГИСТРАЦИИ ПРАВА
Ивановская область

Дата выдачи: 22.12.2015
Документы-основания: • Договор купли-продажи земельного участка от 04.12.2015
Субъект (субъекты) права: Общество с ограниченной ответственностью
"Продовольственный рынок Ивановского района", ИНН: 3711013002, ОГРН: 1023701511954

Вид права: Собственность
Кадастровый(условный) номер: 37:05:031612:366
Объект права: Земельный участок, категория земель: земли населенных пунктов,
разрешенное использование: для жилищного строительства, площадь 1 000 кв. м , адрес
(местонахождение) объекта: Ивановская область, Ивановский район, д.Жуково

Существующие ограничения (обременения) права: не зарегистрировано
О чем в Едином государственном реестре прав на недвижимое имущество и сделок с ним "22"
декабря 2015 года сделана запись регистрации № 37-37/001-37/030/003/2015-7590/2

Государственный регистратор


(подпись, м.п.)

37-37/001-37/030/003/2015-7590/2

Воронина М. А.



021110

ФИЛИАЛ ФЕДЕРАЛЬНОГО ГОСУДАРСТВЕННОГО БЮДЖЕТНОГО УЧРЕЖДЕНИЯ "ФЕДЕРАЛЬНАЯ КАДАСТРОВАЯ ПАЛАТА ФЕДЕРАЛЬНОЙ СЛУЖБЫ ГОСУДАРСТВЕННОЙ РЕГИСТРАЦИИ, КАДАСТРА И КАРТОГРАФИИ" ПО ИВАНОВСКОЙ ОБЛАСТИ

(полное наименование органа кадастрового учета)

КЛ.1

"10" июня 2016 г. № 37/301/16-147000

КАДАСТРОВЫЙ ПАСПОРТ ЗЕМЕЛЬНОГО УЧАСТКА

1	Кадастровый номер:	37:05:031612:366	2	Лист № 1	3	Всего листов: 3
4	Номер кадастрового квартала:	37:05:031612	6	Дата внесения номера в государственный кадастр недвижимости:	22.05.2012	
5	Предыдущие номера:	37:05:031612:128				
7						
8	Кадастровые номера объектов капитального строительства:	—				
9	Адрес (описание местоположения):	Местоположение установлено относительно ориентира, расположенного в границах участка. Почтовый адрес ориентира: Ивановская область, Ивановский район, д. Жуково				
10	Категория земель:	Земли населенных пунктов				
11	Разрешенное использование:	Для жилищного строительства				
12	Площадь:	1000+/-22 кв. м				
13	Кадастровая стоимость:	166420 руб.				
14	Сведения о правах:					
	Правообладатель	Вид права, номер и дата регистрации	Особые отметки	Документ		
	Общество с ограниченной ответственностью "Продовольственный рынок Ивановского района"	Собственность, № 37-37/001-37/030/003/2015-7590/2 от 22.12.2015	—	—		
15	Особые отметки:	—				
16	Сведения о природных объектах:	—				
17	Дополнительные сведения:					
	17.1	Кадастровые номера участков, образованных с земельным участком:	37:05:031612:367, 37:05:031612:365			
	17.2	Кадастровый номер преобразованного участка:	—			
	17.3	Кадастровые номера участков, подлежащих снятию или снятых с кадастрового учета:	37:05:031612:128			
	17.4	Кадастровые номера участков, образованных из земельного участка:	—			
18	Характер сведений государственного кадастра недвижимости (статус записи о земельном участке): Сведения об объекте имеют статус учтенные					
19	Сведения о кадастровых инженерах: Шишлова Светлана Владимировна, 37-11-28, 09.04.2012 г.					

Инженер
(полное наименование должности)

К. Е. Малкова
(инициалы, фамилия)




68/4048 - 8968

КАДАСТРОВЫЙ ПАСПОРТ ЗЕМЕЛЬНОГО УЧАСТКА

"10" июня 2016 г. № 37/301/16-147000

1	Кадастровый номер: 37:05:031612:366	2	Лист № 2	3	Всего листов: 3
4	План (чертеж, схема) земельного участка				
5	Масштаб 1:400				



Инженер
(полное наименование должности)

К. Е. Магкова
(инициалы, фамилия)



"10" июня 2016 г. № 37/301/16-147000

КАДАСТРОВЫЙ ПАСПОРТ ЗЕМЕЛЬНОГО УЧАСТКА

КП.3

1	Кадастровый номер:	37:05:031612:366	2	Лист № <u>3</u>	3	Всего листов: <u>3</u>
4	Сведения о частях земельного участка и обременениях					
	Номер п/п	Учетный номер части	Площадь (м ²)	Характеристика части		
	1	2	3	4		
	1	---	весь	Иные ограничения (обременения) прав		

Инженер
(полное наименование должности)

К. Е. Малкова
(инициалы, фамилия)





СВИДЕТЕЛЬСТВО

ГОСУДАРСТВЕННОЙ РЕГИСТРАЦИИ ПРАВА

Управление Федеральной службы государственной регистрации,
кадастра и картографии по Ивановской области

повторное, взамен свидетельства: серия 37-СС № 188722, дата выдачи 23.04.2012

Дата выдачи:

"20" августа 2013 года

Документы-основания: • Соглашение от 23.03.2012

Субъект (субъекты) права: Общество с ограниченной ответственностью "Продовольственный рынок Ивановского района", ИНН: 3711013002, ОГРН: 1023701511954, дата гос.регистрации: 22.05.2001г., наименование регистрирующего органа: Межрайонная инспекция Министерства РФ по налогам и сборам №6 по Ивановской области, КПП: 371101001; адрес (место нахождения) постоянно действующего исполнительного органа: Россия, Ивановская область, Ивановский район, д.Коляново, Загородная ул., д.22

Вид права: Собственность

Объект права: Земельный участок, категория земель: земли населенных пунктов, разрешенное использование: под строительство рынка, площадь 37 818 кв. м, адрес (местонахождение) объекта: Ивановская область, Ивановский район, д.Коляново, ул. Загородная, 22

Кадастровый (или условный) номер: 37:05:031636:1440

Существующие ограничения (обременения) права: прочие ограничения

о чем в Едином государственном реестре прав на недвижимое имущество и сделок с ним "23" апреля 2012 года сделана запись регистрации № 37-37-01/054/2012-565

Регистратор


Ведерникова Н.В.

М.П.



(подпись)

37-СС № 358206



78-537

ФЕДЕРАЛЬНОЕ БЮДЖЕТНОЕ УЧРЕЖДЕНИЕ "КАДАСТРОВАЯ ПАЛАТА" ПО ИВАНОВСКОЙ ОБЛАСТИ

(наименование органа кадастрового учета)

КАДАСТРОВЫЙ ПАСПОРТ ЗЕМЕЛЬНОГО УЧАСТКА (выписка из государственного кадастра недвижимости)
12.01.2012 № 37/301/12-541

В.1

1	Кадастровый номер	37:05:031636:1440	2	Лист № 1	3	Всего листов: 2		
Общие сведения								
4	Предельные номера:	37:05:031636:627			6	Дата внесения номера в государственный кадастр недвижимости: 12.01.2012		
5	—							
7	Местоположение: установлено относительно ориентира, расположенного в границах участка. Почтовый адрес ориентира: обл. Ивановская, р-н Ивановский, д. Козляново, ул. Загородная, 22							
8	Категория земель:							
8.1	Земли сельскохозяйственного назначения	Земли населенных пунктов	Земли промышленности, энергетики, транспорта, связи, радиовещания, телевидения, информатики, земли для обеспечения космической деятельности, земли обороны, безопасности и земли иного специального назначения	Земли особо охраняемых территорий и объектов	Земли лесного фонда	Земли водного фонда	Земли запаса	Категория не установлена
8.2	—		весь	—				
9	Разрешенное использование: под строительство рынка							
10	Фактическое использование/характеристики деятельности: —							
11	Площадь:	12	Кадастровая стоимость (руб.):	13	Удельный показатель кадастровой стоимости (руб./м²):	14	Система координат:	
	37818+/-136 кв. м		113978535.66		3013.87		СК 1963 г.	
15	Сведения о правах: —							
16	Особые отметки: —							
17	—							
Дополнительные сведения для регистрации прав на образованные земельные участки								
		18.1	Номера образованных участков: 37:05:031636:1440, 37:05:031636:1441, 37:05:031636:1442					
		18.2	Номер участка, преобразованного в результате выдела: —					
		18.3	Номера участков, подлежащих снятию с кадастрового учета: 37:05:031636:627					

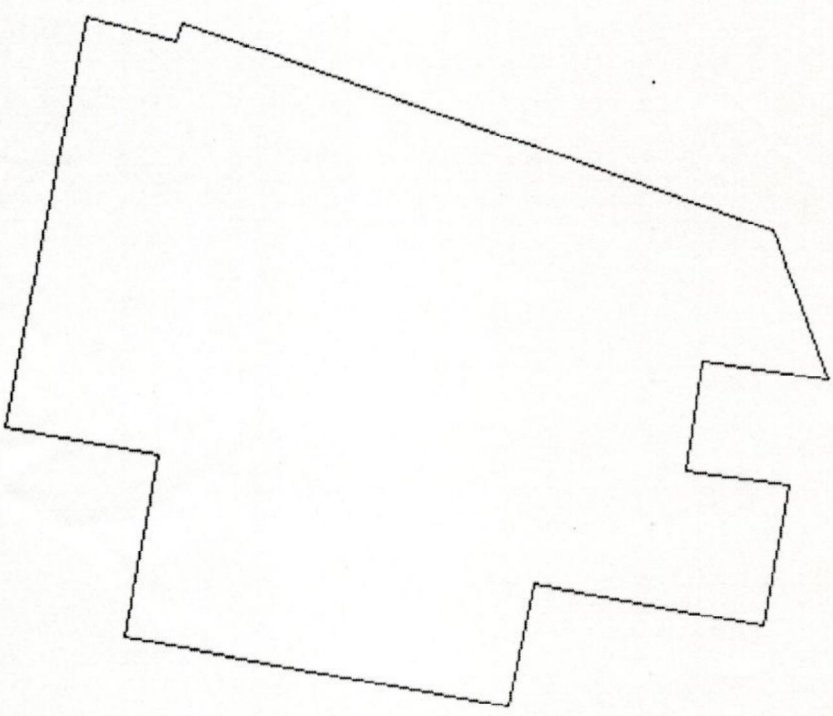
Инженер I категории
(наименование должности)



Г.В. Муратова
(инициалы, фамилия)

КАДАСТРОВЫЙ ПАСПОРТ ЗЕМЕЛЬНОГО УЧАСТКА (выписка из государственного кадастра недвижимости)
 12.01.2012 № 37/301/12-541

В.2

1	Кадастровый номер 37:05:031636:1440 План (чертеж, схема) земельного участка	2	Лист № 2	3	Всего листов: 2
4					
5	Масштаб 1:2500 Условные знаки: —				

Инженер I категории
 (наименование должности)

Т.В. Муратова
 (инициаль, фамилия)

