

Выписка из Единого государственного реестра недвижимости о правах отдельного лица на имевшиеся (имеющиеся) у него объекты недвижимости


Филиал публично-правовой компании "Роскадастр" по Москве
полное наименование органа регистрации прав

10.02.2025г.


№ КУВИ-001/2025-33931294

На основании запроса от 06.02.2025, поступившего на рассмотрение 06.02.2025, сообщаем, что правообладателю Ананьев Дмитрий Николаевич; дата рождения: 19.02.1969; Паспорт гражданина Российской Федерации серия: 45 13 № 391669 от 13.03.2014 выдан: ОУФМС России по гор. Москве по району Алексеевский; адрес места жительства или места пребывания: -, по состоянию на 06.02.2025 принадлежали (принадлежат) следующие объекты недвижимости:

1	1.1	Вид объекта недвижимости:	Земельный участок	
		Кадастровый номер:	76:02:082101:43	
		Назначение объекта недвижимости:	данные отсутствуют	
		Виды разрешенного использования объекта недвижимости:	Для ведения личного подсобного хозяйства	
		Местоположение:	Местоположение установлено относительно ориентира, расположенного в границах участка. Почтовый адрес ориентира: Ярославская область, р-н. Борисоглебский, д. Фролово, д. 8.	
		Площадь:	1700 +/- 1.47	
	1.2	вид права, доля в праве:	Собственность	
		дата государственной регистрации:	07.04.2022	
		номер государственной регистрации:	76:02:082101:43-76/097/2022-28	
		основание государственной регистрации:	<p>Определение суда, № А40-58566/19-187-61 Б, выдан 02.12.2021, Арбитражный суд г. Москвы</p> <p>Постановление Главы Борисоглебского муниципального округа "Об адресном хозяйстве", № 870, выдан 16.11.2005, Администрацией Борисоглебского муниципального округа Ярославской области</p> <p>Свидетельство на право собственности на землю, бессрочного (постоянного) пользования землей, № б/н, выдан 13.08.1992, Покровский сельский Совет народных депутатов Борисоглебского района Ярославской области</p>	
		дата государственной регистрации прекращения права:	данные отсутствуют	
	1.3	Ограничение права и обременение объекта недвижимости:		
		1.3.1	вид:	Запрещение регистрации
			номер государственной регистрации:	76:02:082101:43-76/097/2022-31
		1.3.2	вид:	Запрещение регистрации
			номер государственной регистрации:	76:02:082101:43-76/097/2021-16

полное наименование должности		ДОКУМЕНТ ПОДПИСАН	инициалы, фамилия
		ЭЛЕКТРОННОЙ ПОДПИСЬЮ	
<p>Сертификат: 009F0BDC181A023B64597F1E2579BEFB50 Владелец: ФЕДЕРАЛЬНАЯ СЛУЖБА ГОСУДАРСТВЕННОЙ РЕГИСТРАЦИИ, КАДАСТРА И КАРТОГРАФИИ Действителен: с 02.08.2024 по 26.10.2025</p>			


	1.3.3	вид:	Арест	
		номер государственной регистрации:	76:02:082101:43-76/007/2019-4	
2	2.1	Вид объекта недвижимости:	Здание	
		Кадастровый номер:	76:02:082101:51	
		Назначение объекта недвижимости:	Жилое	
		Виды разрешенного использования объекта недвижимости:	данные отсутствуют	
		Местоположение:	Ярославская область, р-н. Борисоглебский, д. Фролово, д. 8	
		Площадь:	41.8	
	2.2	вид права, доля в праве:	Собственность	
		дата государственной регистрации:	07.04.2022	
		номер государственной регистрации:	76:02:082101:51-76/061/2022-7	
		основание государственной регистрации:	<p>Договор купли-продажи, № 19, выдан 11.07.1990, Покровским сельским Советом народных депутатов Борисоглебского района Ярославской области</p> <p>Определение Арбитражного суда города Москвы, № А40-58566/19-187-61, выдан 02.12.2021</p>	
		дата государственной регистрации прекращения права:	данные отсутствуют	
	2.3	Ограничение права и обременение объекта недвижимости:		
		2.3.1	вид:	Запрещение регистрации
			номер государственной регистрации:	76:02:082101:51-76/097/2022-8
3	3.1	Вид объекта недвижимости:	Земельный участок	
		Кадастровый номер:	50:20:0040613:347	
		Назначение объекта недвижимости:	данные отсутствуют	
		Виды разрешенного использования объекта недвижимости:	Для индивидуального жилищного строительства	
		Местоположение:	Местоположение установлено относительно ориентира, расположенного в границах участка. Почтовый адрес ориентира: обл. Московская, р-н Одинцовский, п. Горки-2, ДПК "Загорье", уч.192.	
		Площадь:	1500	
	3.2	вид права, доля в праве:	Собственность	
		дата государственной регистрации:	01.04.2024	
		номер государственной регистрации:	50:20:0040613:347-50/414/2024-6	

полное наименование должности		ДОКУМЕНТ ПОДПИСАН	инициалы, фамилия
		ЭЛЕКТРОННОЙ ПОДПИСЬЮ	
Сертификат: 009F0BDC181A023B64597F1E2579BEFB50 Владелец: ФЕДЕРАЛЬНАЯ СЛУЖБА ГОСУДАРСТВЕННОЙ РЕГИСТРАЦИИ, КАДАСТРА И КАРТОГРАФИИ Действителен: с 02.08.2024 по 26.10.2025			


		основание государственной регистрации:	Определение Арбитражного суда города Москвы, № А40-58566/19-187-61 "Ф", выдан 24.05.2023
		дата государственной регистрации прекращения права:	данные отсутствуют
	3.3	Ограничение права и обременение объекта недвижимости:	
	3.3.1	вид:	Запрещение регистрации
		номер государственной регистрации:	50:20:0040613:347-50/419/2022-4
4	4.1	Вид объекта недвижимости:	Земельный участок
		Кадастровый номер:	50:20:0040613:348
		Назначение объекта недвижимости:	данные отсутствуют
		Виды разрешенного использования объекта недвижимости:	Для индивидуального жилищного строительства
		Местоположение:	Местоположение установлено относительно ориентира, расположенного в границах участка. Почтовый адрес ориентира: обл. Московская, р-н Одинцовский, п. Горки-2, ДПК "Загрье", уч.195.
		Площадь:	1500
	4.2	вид права, доля в праве:	Собственность
		дата государственной регистрации:	22.08.2024
		номер государственной регистрации:	50:20:0040613:348-50/414/2024-7
		основание государственной регистрации:	Определение Арбитражного суда Московской области, № А40-58566/19-187-61 "Ф", выдан 24.05.2023
		дата государственной регистрации прекращения права:	данные отсутствуют
	4.3	Ограничение права и обременение объекта недвижимости:	
	4.3.1	вид:	Запрещение регистрации
		номер государственной регистрации:	50:20:0040613:348-50/419/2022-5
5	5.1	Вид объекта недвижимости:	Земельный участок
		Кадастровый номер:	50:20:0040613:349
		Назначение объекта недвижимости:	данные отсутствуют
		Виды разрешенного использования объекта недвижимости:	Для индивидуального жилищного строительства
		Местоположение:	Местоположение установлено относительно ориентира, расположенного в границах участка. Почтовый адрес ориентира: обл. Московская, р-н Одинцовский, п. Горки-2, ДПК "Загорье", уч.197.
		Площадь:	1500

полное наименование должности		ДОКУМЕНТ ПОДПИСАН	инициалы, фамилия
		ЭЛЕКТРОННОЙ ПОДПИСЬЮ	
Сертификат: 009F0BDC181A023B64597F1E2579BEFB50 Владелец: ФЕДЕРАЛЬНАЯ СЛУЖБА ГОСУДАРСТВЕННОЙ РЕГИСТРАЦИИ, КАДАСТРА И КАРТОГРАФИИ Действителен: с 02.08.2024 по 26.10.2025			

	5.2	вид права, доля в праве:	Собственность
		дата государственной регистрации:	22.08.2024
		номер государственной регистрации:	50:20:0040613:349-50/414/2024-7
		основание государственной регистрации:	Определение Арбитражного суда города Москвы, № А40-58566/19-187-61 "Ф", выдан 24.05.2023
	5.3	дата государственной регистрации прекращения права:	данные отсутствуют
		Ограничение права и обременение объекта недвижимости:	
		5.3.1	вид:
		номер государственной регистрации:	50:20:0040613:349-50/419/2022-5
6	6.1	Вид объекта недвижимости:	Земельный участок
		Кадастровый номер:	50:20:0040613:350
		Назначение объекта недвижимости:	данные отсутствуют
		Виды разрешенного использования объекта недвижимости:	Для индивидуального жилищного строительства
		Местоположение:	Местоположение установлено относительно ориентира, расположенного в границах участка. Почтовый адрес ориентира: обл. Московская, р-н Одинцовский, п. Горки-2, ДПК"Загорье", уч.202.
		Площадь:	1500
	6.2	вид права, доля в праве:	Собственность
		дата государственной регистрации:	02.04.2024
		номер государственной регистрации:	50:20:0040613:350-50/414/2024-7
		основание государственной регистрации:	Определение Арбитражного суда города Москвы, № А40-58566/19-187-61"Ф", выдан 24.05.2023
	6.3	дата государственной регистрации прекращения права:	данные отсутствуют
		Ограничение права и обременение объекта недвижимости:	
		6.3.1	вид:
		номер государственной регистрации:	50:20:0040613:350-50/419/2022-5

полное наименование должности		ДОКУМЕНТ ПОДПИСАН	инициалы, фамилия
		ЭЛЕКТРОННОЙ ПОДПИСЬЮ	
Сертификат: 009F0BDC181A023B64597F1E2579BEFB50 Владелец: ФЕДЕРАЛЬНАЯ СЛУЖБА ГОСУДАРСТВЕННОЙ РЕГИСТРАЦИИ, КАДАСТРА И КАРТОГРАФИИ Действителен: с 02.08.2024 по 26.10.2025			

7	7.1	Вид объекта недвижимости:	Земельный участок
		Кадастровый номер:	50:20:0040613:351
		Назначение объекта недвижимости:	данные отсутствуют
		Виды разрешенного использования объекта недвижимости:	Для индивидуального жилищного строительства
		Местоположение:	Местоположение установлено относительно ориентира, расположенного в границах участка. Почтовый адрес ориентира: обл. Московская, р-н Одинцовский, п. Горки-2, ДПК "Загорье", уч.196.
		Площадь:	1500
	7.2	вид права, доля в праве:	Собственность
		дата государственной регистрации:	21.06.2024
		номер государственной регистрации:	50:20:0040613:351-50/414/2024-7
		основание государственной регистрации:	Решение Арбитражного суда города Москвы, № А40-58566/19-187-61"Б", выдан 01.02.2021 Определение Арбитражного суда города Москвы, № А40-58566/19-187-61"Ф", выдан 28.12.2023 Определение Арбитражного суда города Москвы, № А40-58566/19-187-61"Ф", выдан 24.05.2023 Определение Арбитражного суда города Москвы, № А40-58566/19-187-61, выдан 14.03.2022
		дата государственной регистрации прекращения права:	данные отсутствуют
	7.3	Ограничение права и обременение объекта недвижимости:	
	7.3.1	вид:	Запрещение регистрации
		номер государственной регистрации:	50:20:0040613:351-50/419/2022-5
8	8.1	Вид объекта недвижимости:	Земельный участок
		Кадастровый номер:	50:20:0040613:352
		Назначение объекта недвижимости:	данные отсутствуют
		Виды разрешенного использования объекта недвижимости:	Для индивидуального жилищного строительства
		Местоположение:	Местоположение установлено относительно ориентира, расположенного в границах участка. Почтовый адрес ориентира: обл. Московская, р-н Одинцовский, п. Горки-2, ДПК "Загорье", уч.193.
		Площадь:	1500

полное наименование должности		ДОКУМЕНТ ПОДПИСАН	инициалы, фамилия
		ЭЛЕКТРОННОЙ ПОДПИСЬЮ	
Сертификат: 009F0BDC181A023B64597F1E2579BEFB50 Владелец: ФЕДЕРАЛЬНАЯ СЛУЖБА ГОСУДАРСТВЕННОЙ РЕГИСТРАЦИИ, КАДАСТРА И КАРТОГРАФИИ Действителен: с 02.08.2024 по 26.10.2025			

	8.2	вид права, доля в праве:	Собственность
		дата государственной регистрации:	10.04.2024
		номер государственной регистрации:	50:20:0040613:352-50/414/2024-7
		основание государственной регистрации:	Определение Арбитражного суда г.Москвы, № А40-5866/19-187-61 "Ф", выдан 14.03.2022
	8.3	дата государственной регистрации прекращения права:	данные отсутствуют
		Ограничение права и обременение объекта недвижимости:	
		8.3.1	вид:
		номер государственной регистрации:	50:20:0040613:352-50/419/2022-5
9	9.1	Вид объекта недвижимости:	Земельный участок
		Кадастровый номер:	50:20:0040613:353
		Назначение объекта недвижимости:	данные отсутствуют
		Виды разрешенного использования объекта недвижимости:	Для индивидуального жилищного строительства
		Местоположение:	Местоположение установлено относительно ориентира, расположенного в границах участка. Почтовый адрес ориентира: обл. Московская, р-н Одинцовский, п. Горки-2, ДПК"Загорье", уч.194.
		Площадь:	1504
	9.2	вид права, доля в праве:	Собственность
		дата государственной регистрации:	03.04.2024
		номер государственной регистрации:	50:20:0040613:353-50/414/2024-7
		основание государственной регистрации:	Определение Арбитражного суда города Москвы, № А40-58566/19-187-61 "Ф", выдан 24.05.2023
	9.3	дата государственной регистрации прекращения права:	данные отсутствуют
		Ограничение права и обременение объекта недвижимости:	
		9.3.1	вид:
		номер государственной регистрации:	50:20:0040613:353-50/419/2022-5

полное наименование должности		ДОКУМЕНТ ПОДПИСАН ЭЛЕКТРОННОЙ ПОДПИСЬЮ	инициалы, фамилия
-------------------------------	---	---	-------------------


Сертификат: 009F0BDC181A023B64597F1E2579BEFB50

Владелец: ФЕДЕРАЛЬНАЯ СЛУЖБА ГОСУДАРСТВЕННОЙ


РЕГИСТРАЦИИ, КАДАСТРА И КАРТОГРАФИИ

Действителен: с 02.08.2024 по 26.10.2025

10	10.1	Вид объекта недвижимости:	Земельный участок
		Кадастровый номер:	50:20:0040613:354
		Назначение объекта недвижимости:	данные отсутствуют
		Виды разрешенного использования объекта недвижимости:	Для индивидуального жилищного строительства
		Местоположение:	Местоположение установлено относительно ориентира, расположенного в границах участка. Почтовый адрес ориентира: обл. Московская, р-н Одинцовский, п. Горки-2, ДПК "Загорье", уч.199.
		Площадь:	1500
	10.2	вид права, доля в праве:	Собственность
		дата государственной регистрации:	22.05.2024
		номер государственной регистрации:	50:20:0040613:354-50/414/2024-7
		основание государственной регистрации:	<p>Определение Арбитражного суда города Москвы, № А40-58566/19-187-61 "Ф", выдан 24.05.2023</p> <p>Определение Арбитражного суда города Москвы, № А40-58566/19-187-61, выдан 14.03.2022</p>
	10.3	дата государственной регистрации прекращения права:	данные отсутствуют
		Ограничение права и обременение объекта недвижимости:	
		10.3.1 вид:	Запрещение регистрации
		номер государственной регистрации:	50:20:0040613:354-50/419/2022-5
11	11.1	Вид объекта недвижимости:	Земельный участок
		Кадастровый номер:	50:20:0040613:355
		Назначение объекта недвижимости:	данные отсутствуют
		Виды разрешенного использования объекта недвижимости:	Для индивидуального жилищного строительства
		Местоположение:	Местоположение установлено относительно ориентира, расположенного в границах участка. Почтовый адрес ориентира: обл. Московская, р-н Одинцовский, п. Горки-2, ДПК "Загорье", уч.198.
		Площадь:	1500
	11.2	вид права, доля в праве:	Собственность
		дата государственной регистрации:	03.04.2024
		номер государственной регистрации:	50:20:0040613:355-50/414/2024-7
		основание государственной регистрации:	Определение Арбитражного суда города Москвы, № А40-58566/19-187-61 "Ф", выдан 14.03.2022
		дата государственной регистрации прекращения права:	данные отсутствуют

полное наименование должности		ДОКУМЕНТ ПОДПИСАН	инициалы, фамилия
		ЭЛЕКТРОННОЙ ПОДПИСЬЮ	
Сертификат: 009F0BDC181A023B64597F1E2579BEFB50 Владелец: ФЕДЕРАЛЬНАЯ СЛУЖБА ГОСУДАРСТВЕННОЙ РЕГИСТРАЦИИ, КАДАСТРА И КАРТОГРАФИИ Действителен: с 02.08.2024 по 26.10.2025			


	11.3	Ограничение права и обременение объекта недвижимости:		
		11.3.1	вид:	Запрещение регистрации
			номер государственной регистрации:	50:20:0040613:355-50/419/2022-5
12	12.1	Вид объекта недвижимости:		Земельный участок
		Кадастровый номер:		50:20:0040613:356
		Назначение объекта недвижимости:		данные отсутствуют
		Виды разрешенного использования объекта недвижимости:		Для индивидуального жилищного строительства
		Местоположение:		Местоположение установлено относительно ориентира, расположенного в границах участка. Почтовый адрес ориентира: обл. Московская, р-н Одинцовский, п. Горки-2, ДПК "Загорье", уч.201.
		Площадь:		1502
	12.2	вид права, доля в праве:		Собственность
		дата государственной регистрации:		03.04.2024
		номер государственной регистрации:		50:20:0040613:356-50/414/2024-7
		основание государственной регистрации:		Определение Арбитражного суда города Москвы, № А40-58566/19-187-61 "Ф", выдан 24.05.2023
	12.3	дата государственной регистрации прекращения права:		данные отсутствуют
		Ограничение права и обременение объекта недвижимости:		
			12.3.1	вид:
			номер государственной регистрации:	50:20:0040613:356-50/419/2022-5
13	13.1	Вид объекта недвижимости:		Земельный участок
		Кадастровый номер:		50:20:0040613:357
		Назначение объекта недвижимости:		данные отсутствуют
		Виды разрешенного использования объекта недвижимости:		Для индивидуального жилищного строительства
		Местоположение:		Местоположение установлено относительно ориентира, расположенного в границах участка. Почтовый адрес ориентира: обл. Московская, р-н Одинцовский, п. Горки-2, ДПК "Загорье", уч.200.
		Площадь:		1500
	13.2	вид права, доля в праве:		Собственность
		дата государственной регистрации:		02.04.2024
		номер государственной регистрации:		50:20:0040613:357-50/414/2024-7

полное наименование должности		ДОКУМЕНТ ПОДПИСАН	инициалы, фамилия
		ЭЛЕКТРОННОЙ ПОДПИСЬЮ	
Сертификат: 009F0BDC181A023B64597F1E2579BEFB50			
Владелец: ФЕДЕРАЛЬНАЯ СЛУЖБА ГОСУДАРСТВЕННОЙ РЕГИСТРАЦИИ, КАДАСТРА И КАРТОГРАФИИ			
Действителен: с 02.08.2024 по 26.10.2025			


		основание государственной регистрации:	Определение Арбитражного суда города Москвы, № А40-58566/19-187-61, выдан 14.03.2022
			Договор купли-продажи земельного участка, выдан 28.07.1997 Документ нотариально удостоверен: 28.07.1997 Одинцовского нотариального округа Московской области Ипполитова Н.А. 4496
		дата государственной регистрации прекращения права:	данные отсутствуют
	13.3	Ограничение права и обременение объекта недвижимости:	
	13.3.1	вид:	Запрещение регистрации
		номер государственной регистрации:	50:20:0040613:357-50/419/2022-5
14	14.1	Вид объекта недвижимости:	Земельный участок
		Кадастровый номер:	50:20:0040613:360
		Назначение объекта недвижимости:	данные отсутствуют
		Виды разрешенного использования объекта недвижимости:	Для индивидуального жилищного и иного строительства
		Местоположение:	Местоположение установлено относительно ориентира, расположенного в границах участка. Почтовый адрес ориентира: обл. Московская, р-н Одинцовский, п. Горки-2, ДПК "Загорье", уч.203.
		Площадь:	1500
	14.2	вид права, доля в праве:	Собственность
		дата государственной регистрации:	03.04.2024
		номер государственной регистрации:	50:20:0040613:360-50/414/2024-6
		основание государственной регистрации:	Определение Арбитражного суда города Москвы, № А40-58566/19-187-61 "Ф", выдан 24.05.2023
		дата государственной регистрации прекращения права:	данные отсутствуют
	14.3	Ограничение права и обременение объекта недвижимости:	
	14.3.1	вид:	Запрещение регистрации
		номер государственной регистрации:	50:20:0040613:360-50/419/2022-4

полное наименование должности		ДОКУМЕНТ ПОДПИСАН ЭЛЕКТРОННОЙ ПОДПИСЬЮ	инициалы, фамилия
Сертификат: 009F0BDC181A023B64597F1E2579BEFB50 Владелец: ФЕДЕРАЛЬНАЯ СЛУЖБА ГОСУДАРСТВЕННОЙ РЕГИСТРАЦИИ, КАДАСТРА И КАРТОГРАФИИ Действителен: с 02.08.2024 по 26.10.2025			

15	15.1	Вид объекта недвижимости:	Земельный участок
		Кадастровый номер:	50:20:0040613:361
		Назначение объекта недвижимости:	данные отсутствуют
		Виды разрешенного использования объекта недвижимости:	Для индивидуального жилищного и иного строительства
		Местоположение:	Местоположение установлено относительно ориентира, расположенного в границах участка. Почтовый адрес ориентира: обл. Московская, р-н Одинцовский, п. Горки-2, ДПК "Загорье", уч.204.
		Площадь:	1500
	15.2	вид права, доля в праве:	Собственность
		дата государственной регистрации:	27.08.2024
		номер государственной регистрации:	50:20:0040613:361-50/414/2024-7
		основание государственной регистрации:	Определение Арбитражного суда города Москвы, № А40-58566/19-187-61 "Ф", выдан 24.05.2023
	15.3	дата государственной регистрации прекращения права:	данные отсутствуют
		Ограничение права и обременение объекта недвижимости:	
		15.3.1	вид:
		номер государственной регистрации:	50:20:0040613:361-50/419/2022-5
16	16.1	Вид объекта недвижимости:	Земельный участок
		Кадастровый номер:	50:20:0040613:363
		Назначение объекта недвижимости:	данные отсутствуют
		Виды разрешенного использования объекта недвижимости:	Для индивидуального жилищного и иного строительства
		Местоположение:	Местоположение установлено относительно ориентира, расположенного в границах участка. Почтовый адрес ориентира: обл. Московская, р-н Одинцовский, п. Горки-2, ДПК "Загорье", уч.205.
		Площадь:	1500
	16.2	вид права, доля в праве:	Собственность
		дата государственной регистрации:	01.04.2024
		номер государственной регистрации:	50:20:0040613:363-50/414/2024-7
		основание государственной регистрации:	Определение Арбитражного суда города Москвы, № А40-58566/19-187-61 "Ф", выдан 24.05.2023
	16.3	дата государственной регистрации прекращения права:	данные отсутствуют
		Ограничение права и обременение объекта недвижимости:	

полное наименование должности		ДОКУМЕНТ ПОДПИСАН	инициалы, фамилия
		ЭЛЕКТРОННОЙ ПОДПИСЬЮ	
Сертификат: 009F0BDC181A023B64597F1E2579BEFB50 Владелец: ФЕДЕРАЛЬНАЯ СЛУЖБА ГОСУДАРСТВЕННОЙ РЕГИСТРАЦИИ, КАДАСТРА И КАРТОГРАФИИ Действителен: с 02.08.2024 по 26.10.2025			

		16.3. 1	вид:	Запрещение регистрации
			номер государственной регистрации:	50:20:0040613:363-50/419/2022-5
17	17.1		Вид объекта недвижимости:	Земельный участок
			Кадастровый номер:	50:20:0040613:380
			Назначение объекта недвижимости:	данные отсутствуют
			Виды разрешенного использования объекта недвижимости:	для индивидуального жилищного строительства
			Местоположение:	Московская область, Одинцовский район, с.п. Горское, п. Горки-2, ДПК "Загорье", уч.187
			Площадь:	698 +/- 15
	17.2		вид права, доля в праве:	Собственность
			дата государственной регистрации:	05.04.2024
			номер государственной регистрации:	50:20:0040613:380-50/414/2024-6
			основание государственной регистрации:	Определение Арбитражного суда города Москвы, № А40-58566/19-187-61 "Ф", выдан 24.05.2023
			дата государственной регистрации прекращения права:	данные отсутствуют
	17.3		Ограничение права и обременение объекта недвижимости:	
		17.3. 1	вид:	Запрещение регистрации
			номер государственной регистрации:	50:20:0040613:380-50/419/2022-4
18	18.1		Вид объекта недвижимости:	Земельный участок
			Кадастровый номер:	50:20:0040613:383
			Назначение объекта недвижимости:	данные отсутствуют
			Виды разрешенного использования объекта недвижимости:	для индивидуального жилищного и иного строительства
			Местоположение:	Московская область, Одинцовский район, с. п. Горское, п. Горки-2, ДПК "Загорье", уч. № 206
			Площадь:	692 +/- 15
	18.2		вид права, доля в праве:	Собственность
			дата государственной регистрации:	01.04.2024
			номер государственной регистрации:	50:20:0040613:383-50/414/2024-7
			основание государственной регистрации:	Определение Арбитражного суда города Москвы, № А40-58566/19-187-61 "Ф", выдан 24.05.2023
			дата государственной регистрации прекращения права:	данные отсутствуют
	18.3		Ограничение права и обременение объекта недвижимости:	

полное наименование должности		ДОКУМЕНТ ПОДПИСАН ЭЛЕКТРОННОЙ ПОДПИСЬЮ	инициалы, фамилия
Сертификат: 009F0BDC181A023B64597F1E2579BEFB50 Владелец: ФЕДЕРАЛЬНАЯ СЛУЖБА ГОСУДАРСТВЕННОЙ РЕГИСТРАЦИИ, КАДАСТРА И КАРТОГРАФИИ Действителен: с 02.08.2024 по 26.10.2025			

		18.3. 1	вид: номер государственной регистрации:	Запрещение регистрации 50:20:0040613:383-50/419/2022-5
19	19.1	Вид объекта недвижимости:		Земельный участок
		Кадастровый номер:		50:20:0040613:50
		Назначение объекта недвижимости:		данные отсутствуют
		Виды разрешенного использования объекта недвижимости:		Для индивидуального жилищного строительства
		Местоположение:		Местоположение установлено относительно ориентира, расположенного в границах участка. Почтовый адрес ориентира: обл. Московская, р-н Одинцовский, с/о Горский, в районе п. Горки-2, ДСК "Загорье".
		Площадь:		2500
	19.2	вид права, доля в праве:		Собственность
		дата государственной регистрации:		25.06.2024
		номер государственной регистрации:		50:20:0040613:50-50/414/2024-7
		основание государственной регистрации:		<p>Определение Арбитражного суда города Москвы, № А40-58566/19-187-61"Ф", выдан 18.07.2022</p> <p>Решение Арбитражного суда Московской области, № А40-58566/19-187-61"Б", выдан 01.02.2021</p> <p>Определение Арбитражного суда города Москвы, № А40-58566/19-187-61"Ф", выдан 28.12.2023</p> <p>Определение Арбитражного суда города Москвы, № А40-58566/19-187-61"Ф", выдан 24.05.2023</p>
		дата государственной регистрации прекращения права:		данные отсутствуют
	19.3	Ограничение права и обременение объекта недвижимости:		
		19.3. 1	вид: номер государственной регистрации:	Запрещение регистрации 50:20:0040613:50-50/419/2022-5
20	20.1	Вид объекта недвижимости:		Здание
		Кадастровый номер:		50:20:0040613:521
		Назначение объекта недвижимости:		Нежилое
		Виды разрешенного использования объекта недвижимости:		данные отсутствуют
		Местоположение:		Московская область, Одинцовский район, п Горки-2, тер ДПК Загорье
		Площадь:		158.6

полное наименование должности		ДОКУМЕНТ ПОДПИСАН ЭЛЕКТРОННОЙ ПОДПИСЬЮ	инициалы, фамилия
-------------------------------	---	---	-------------------


Сертификат: 009F0BDC181A023B64597F1E2579BEFB50

Владелец: ФЕДЕРАЛЬНАЯ СЛУЖБА ГОСУДАРСТВЕННОЙ

РЕГИСТРАЦИИ, КАДАСТРА И КАРТОГРАФИИ

Действителен: с 02.08.2024 по 26.10.2025

	20.2	вид права, доля в праве:		Собственность
		дата государственной регистрации:		03.04.2024
		номер государственной регистрации:		50:20:0040613:521-50/414/2024-8
		основание государственной регистрации:		Определение Арбитражного суда города Москвы, № А40-58566/19-187-61 "Ф", выдан 24.05.2023
	20.3	дата государственной регистрации прекращения права:		данные отсутствуют
		Ограничение права и обременение объекта недвижимости:		
		20.3.1	вид:	Запрещение регистрации
номер государственной регистрации:	50:20:0040613:521-50/419/2022-6			
21	21.1	Вид объекта недвижимости:		Земельный участок
		Кадастровый номер:		50:20:0040613:90
		Назначение объекта недвижимости:		данные отсутствуют
		Виды разрешенного использования объекта недвижимости:		Для индивидуального жилищного и иного строительства
		Местоположение:		Местоположение установлено относительно ориентира, расположенного в границах участка. Почтовый адрес ориентира: обл. Московская, р-н Одинцовский, п. Горки-2, ДПК "Загорье", уч. 188.
		Площадь:		1500
	21.2	вид права, доля в праве:		Собственность
		дата государственной регистрации:		27.09.2024
		номер государственной регистрации:		50:20:0040613:90-50/414/2024-7
		основание государственной регистрации:		Определение Арбитражного суда города Москвы, № А40-58566/19-187-61 "Ф", выдан 24.05.2023
	21.3	дата государственной регистрации прекращения права:		данные отсутствуют
		Ограничение права и обременение объекта недвижимости:		
		21.3.1	вид:	Запрещение регистрации
номер государственной регистрации:	50:20:0040613:90-50/419/2022-5			

полное наименование должности		ДОКУМЕНТ ПОДПИСАН	инициалы, фамилия
		ЭЛЕКТРОННОЙ ПОДПИСЬЮ	
Сертификат: 009F0BDC181A023B64597F1E2579BEFB50			
Владелец: ФЕДЕРАЛЬНАЯ СЛУЖБА ГОСУДАРСТВЕННОЙ			
РЕГИСТРАЦИИ, КАДАСТРА И КАРТОГРАФИИ			
Действителен: с 02.08.2024 по 26.10.2025			

22	22.1	Вид объекта недвижимости:	Земельный участок
		Кадастровый номер:	50:20:0040613:91
		Назначение объекта недвижимости:	данные отсутствуют
		Виды разрешенного использования объекта недвижимости:	Для индивидуального жилищного и иного строительства
		Местоположение:	Местоположение установлено относительно ориентира, расположенного в границах участка. Почтовый адрес ориентира: обл. Московская, р-н Одинцовский, п. Горки-2, ДПК "Загорье", уч. 189.
		Площадь:	1500
	22.2	вид права, доля в праве:	Собственность
		дата государственной регистрации:	02.04.2024
		номер государственной регистрации:	50:20:0040613:91-50/414/2024-7
		основание государственной регистрации:	<p>Определение арбитражного суда города Москвы, № А40-58566/19-187-61"Ф", выдан 24.05.2023</p> <p>Договор купли-продажи земельного участка, выдан 28.07.1997</p> <p>Документ нотариально удостоверен: 28.07.1997 г.Одинцово Московской области Ипполитова Н.А. 4472</p>
	22.3	дата государственной регистрации прекращения права:	данные отсутствуют
		Ограничение права и обременение объекта недвижимости:	
		22.3.1	<p>вид:</p> <p>номер государственной регистрации:</p>
23	23.1	Вид объекта недвижимости:	Земельный участок
		Кадастровый номер:	50:20:0040613:92
		Назначение объекта недвижимости:	данные отсутствуют
		Виды разрешенного использования объекта недвижимости:	Для индивидуального жилищного и иного строительства
		Местоположение:	Местоположение установлено относительно ориентира, расположенного в границах участка. Почтовый адрес ориентира: обл. Московская, р-н Одинцовский, п. Горки-2, ДСК "Загорье", уч.190.
		Площадь:	1500
	23.2	вид права, доля в праве:	Собственность
		дата государственной регистрации:	01.04.2024
		номер государственной регистрации:	50:20:0040613:92-50/414/2024-7

полное наименование должности		ДОКУМЕНТ ПОДПИСАН	инициалы, фамилия
		ЭЛЕКТРОННОЙ ПОДПИСЬЮ	

Сертификат: 009F0BDC181A023B64597F1E2579BEFB50

Владелец: ФЕДЕРАЛЬНАЯ СЛУЖБА ГОСУДАРСТВЕННОЙ

РЕГИСТРАЦИИ, КАДАСТРА И КАРТОГРАФИИ

Действителен: с 02.08.2024 по 26.10.2025

		основание государственной регистрации:	ОПРЕДЕЛЕНИЕ, № А40-58566/19-187-61, выдан 18.07.2022
		дата государственной регистрации прекращения права:	данные отсутствуют
	23.3	Ограничение права и обременение объекта недвижимости:	
	23.3.1	вид:	Запрещение регистрации
		номер государственной регистрации:	50:20:0040613:92-50/419/2022-5
24	24.1	Вид объекта недвижимости:	Земельный участок
		Кадастровый номер:	50:20:0040613:93
		Назначение объекта недвижимости:	данные отсутствуют
		Виды разрешенного использования объекта недвижимости:	Для индивидуального жилищного строительства
		Местоположение:	Местоположение установлено относительно ориентира, расположенного в границах участка. Почтовый адрес ориентира: обл. Московская, р-н Одинцовский, п. Горки-2, ДПК "Загорье", уч.191.
		Площадь:	1500
	24.2	вид права, доля в праве:	Собственность
		дата государственной регистрации:	01.04.2024
		номер государственной регистрации:	50:20:0040613:93-50/414/2024-7
		основание государственной регистрации:	ОПРЕДЕЛЕНИЕ, выдан 18.07.2022, Судья Кузнецова Д.А.
		дата государственной регистрации прекращения права:	данные отсутствуют
	24.3	Ограничение права и обременение объекта недвижимости:	
	24.3.1	вид:	Запрещение регистрации
		номер государственной регистрации:	50:20:0040613:93-50/419/2022-5
25	25.1	Вид объекта недвижимости:	Земельный участок
		Кадастровый номер:	50:20:0040614:256
		Назначение объекта недвижимости:	данные отсутствуют
		Виды разрешенного использования объекта недвижимости:	для индивидуального жилищного строительства
		Местоположение:	Московская область, Одинцовский район, п. Горки-2, АОЗТ "Тайм"
		Площадь:	16510 +/- 45
	25.2	вид права, доля в праве:	Собственность
		дата государственной регистрации:	02.04.2024
		номер государственной регистрации:	50:20:0040614:256-50/414/2024-7

полное наименование должности		ДОКУМЕНТ ПОДПИСАН ЭЛЕКТРОННОЙ ПОДПИСЬЮ	инициалы, фамилия
-------------------------------	---	---	-------------------


Сертификат: 009F0BDC181A023B64597F1E2579BEFB50

Владелец: ФЕДЕРАЛЬНАЯ СЛУЖБА ГОСУДАРСТВЕННОЙ


РЕГИСТРАЦИИ, КАДАСТРА И КАРТОГРАФИИ

Действителен: с 02.08.2024 по 26.10.2025


		основание государственной регистрации:	Определение Арбитражного суда Московской области, № А40-58566/19-187-61"Ф", выдан 24.05.2023
		дата государственной регистрации прекращения права:	данные отсутствуют
	25.3	Ограничение права и обременение объекта недвижимости:	
	25.3.1	вид:	Запрещение регистрации
		номер государственной регистрации:	50:20:0040614:256-50/419/2022-5
26	26.1	Вид объекта недвижимости:	Земельный участок
		Кадастровый номер:	50:20:0040629:72
		Назначение объекта недвижимости:	данные отсутствуют
		Виды разрешенного использования объекта недвижимости:	Для дачного строительства
		Местоположение:	Местоположение установлено относительно ориентира, расположенного в границах участка. Почтовый адрес ориентира: обл. Московская, р-н Одинцовский, с/п Горское, п. Горки-2, уч.7, ПДСК"ИНЭК".
		Площадь:	5000
	26.2	вид права, доля в праве:	Собственность
		дата государственной регистрации:	02.04.2024
		номер государственной регистрации:	50:20:0040629:72-50/414/2024-9
		основание государственной регистрации:	Определение Арбитражного суда г. Москвы, № А40-58566/19-187-61, выдан 13.10.2022 Договор купли-продажи земельного участка, № б/н, выдан 04.10.2011
		дата государственной регистрации прекращения права:	данные отсутствуют
	26.3	Ограничение права и обременение объекта недвижимости:	
	26.3.1	вид:	Запрещение регистрации
		номер государственной регистрации:	50:20:0040629:72-50/001/2019-5
27	27.1	Вид объекта недвижимости:	Здание
		Кадастровый номер:	50:20:0040636:2701
		Назначение объекта недвижимости:	Жилое
		Виды разрешенного использования объекта недвижимости:	данные отсутствуют
		Местоположение:	ДСК Загорье
		Площадь:	489.1

полное наименование должности		ДОКУМЕНТ ПОДПИСАН	
		ЭЛЕКТРОННОЙ ПОДПИСЬЮ	инициалы, фамилия
Сертификат: 009F0BDC181A023B64597F1E2579BEFB50			
Владелец: ФЕДЕРАЛЬНАЯ СЛУЖБА ГОСУДАРСТВЕННОЙ РЕГИСТРАЦИИ, КАДАСТРА И КАРТОГРАФИИ			
Действителен: с 02.08.2024 по 26.10.2025			


	27.2	вид права, доля в праве:	Собственность	
		дата государственной регистрации:	20.06.2024	
		номер государственной регистрации:	50:20:0040636:2701-50/414/2024-7	
		основание государственной регистрации:	Определение Арбитражного суда города Москвы, № А40-58566/19-187-61 "Ф", выдан 24.05.2023	
	27.3	дата государственной регистрации прекращения права:	данные отсутствуют	
		Ограничение права и обременение объекта недвижимости:		
		27.3.1	вид:	Запрещение регистрации
		номер государственной регистрации:	50:20:0040636:2701-50/419/2022-5	
28	28.1	Вид объекта недвижимости:	Земельный участок	
		Кадастровый номер:	50:20:0040648:1046	
		Назначение объекта недвижимости:	данные отсутствуют	
		Виды разрешенного использования объекта недвижимости:	Для дачного строительства	
		Местоположение:	Московская область, Одинцовский район, уч. 215, в районе п. Горки-2, ДПК "Загорье"	
		Площадь:	2319	
	28.2	вид права, доля в праве:	Собственность	
		дата государственной регистрации:	03.04.2024	
		номер государственной регистрации:	50:20:0040648:1046-50/414/2024-5	
		основание государственной регистрации:	Определение Арбитражного суда города Москвы, № А40-58566/19-187-61, выдан 13.10.2022	
	28.3	дата государственной регистрации прекращения права:	данные отсутствуют	
		Ограничение права и обременение объекта недвижимости:		
		28.3.1	вид:	Прочие ограничения прав и обременения объекта недвижимости
			номер государственной регистрации:	50:20:0040648:1046-50/422/2022-4
		28.3.2	вид:	Запрещение регистрации
номер государственной регистрации:	50:20:0040648:1046-50/422/2022-3			

полное наименование должности		ДОКУМЕНТ ПОДПИСАН	инициалы, фамилия
		ЭЛЕКТРОННОЙ ПОДПИСЬЮ	
Сертификат: 009F0BDC181A023B64597F1E2579BEFB50 Владелец: ФЕДЕРАЛЬНАЯ СЛУЖБА ГОСУДАРСТВЕННОЙ РЕГИСТРАЦИИ, КАДАСТРА И КАРТОГРАФИИ Действителен: с 02.08.2024 по 26.10.2025			

29	29.1	Вид объекта недвижимости:		Земельный участок
		Кадастровый номер:		50:20:0040648:1047
		Назначение объекта недвижимости:		данные отсутствуют
		Виды разрешенного использования объекта недвижимости:		Для дачного строительства
		Местоположение:		Московская область, Одинцовский район, уч. 216, в районе п. Горки-2, ДПК "Загорье"
		Площадь:		2320
	29.2	вид права, доля в праве:		Собственность
		дата государственной регистрации:		04.04.2024
		номер государственной регистрации:		50:20:0040648:1047-50/414/2024-6
		основание государственной регистрации:		ОПРЕДЕЛЕНИЕ, выдан 13.10.2022, Судья Кузнецова Д.А.
	29.3	дата государственной регистрации прекращения права:		данные отсутствуют
		Ограничение права и обременение объекта недвижимости:		
		29.3. 1	вид:	Запрещение регистрации
номер государственной регистрации:	50:20:0040648:1047-50/422/2022-3			
30	30.1	Вид объекта недвижимости:		Земельный участок
		Кадастровый номер:		50:20:0040648:1048
		Назначение объекта недвижимости:		данные отсутствуют
		Виды разрешенного использования объекта недвижимости:		Для дачного строительства
		Местоположение:		Московская область, Одинцовский район, уч. 217, в районе п. Горки-2, ДПК "Загорье"
		Площадь:		2320
	30.2	вид права, доля в праве:		Собственность
		дата государственной регистрации:		03.07.2024
		номер государственной регистрации:		50:20:0040648:1048-50/414/2024-6
		основание государственной регистрации:		Определение Арбитражного суда города Москвы, № А40-58566/19-187-61, выдан 13.10.2022
	30.3	дата государственной регистрации прекращения права:		данные отсутствуют
		Ограничение права и обременение объекта недвижимости:		
		30.3. 1	вид:	Прочие ограничения прав и обременения объекта недвижимости
номер государственной регистрации:	50:20:0040648:1048-50/422/2022-4			

полное наименование должности		ДОКУМЕНТ ПОДПИСАН	инициалы, фамилия
		ЭЛЕКТРОННОЙ ПОДПИСЬЮ	
Сертификат: 009F0BDC181A023B64597F1E2579BEFB50 Владелец: ФЕДЕРАЛЬНАЯ СЛУЖБА ГОСУДАРСТВЕННОЙ РЕГИСТРАЦИИ, КАДАСТРА И КАРТОГРАФИИ Действителен: с 02.08.2024 по 26.10.2025			


		30.3. 2	вид:	Запрещение регистрации	
			номер государственной регистрации:	50:20:0040648:1048-50/422/2022-3	
31	31.1	Вид объекта недвижимости:		Земельный участок	
		Кадастровый номер:		50:20:0040648:1049	
		Назначение объекта недвижимости:		данные отсутствуют	
		Виды разрешенного использования объекта недвижимости:		Для дачного строительства	
		Местоположение:		Московская область, Одинцовский район, уч. 214, в районе п. Горки-2, ДПК "Загорье"	
		Площадь:		2319	
	31.2	вид права, доля в праве:		Собственность	
		дата государственной регистрации:		05.04.2024	
		номер государственной регистрации:		50:20:0040648:1049-50/414/2024-6	
		основание государственной регистрации:		Определение Арбитражного суда города Москвы, № А40-58566/19-187-61, выдан 13.10.2022	
	31.3	дата государственной регистрации прекращения права:		данные отсутствуют	
		Ограничение права и обременение объекта недвижимости:			
		31.3. 1	вид:	Прочие ограничения прав и обременения объекта недвижимости	
			номер государственной регистрации:	50:20:0040648:1049-50/422/2022-4	
		31.3. 2	вид:	Запрещение регистрации	
номер государственной регистрации:	50:20:0040648:1049-50/422/2022-3				
32	32.1	Вид объекта недвижимости:		Земельный участок	
		Кадастровый номер:		50:20:0040648:1591	
		Назначение объекта недвижимости:		данные отсутствуют	
		Виды разрешенного использования объекта недвижимости:		Для дачного строительства	
		Местоположение:		Местоположение установлено относительно ориентира, расположенного в границах участка. Почтовый адрес ориентира: обл. Московская, р-н Одинцовский, в районе п.Горки-2, ДПК"Загорье".	
		Площадь:		2500	
	32.2	вид права, доля в праве:		Собственность	
		дата государственной регистрации:		07.11.2024	
		номер государственной регистрации:		50:20:0040648:1591-50/414/2024-7	

полное наименование должности		ДОКУМЕНТ ПОДПИСАН	инициалы, фамилия
		ЭЛЕКТРОННОЙ ПОДПИСЬЮ	
Сертификат: 009F0BDC181A023B64597F1E2579BEFB50 Владелец: ФЕДЕРАЛЬНАЯ СЛУЖБА ГОСУДАРСТВЕННОЙ РЕГИСТРАЦИИ, КАДАСТРА И КАРТОГРАФИИ Действителен: с 02.08.2024 по 26.10.2025			

		основание государственной регистрации:	Определение Арбитражного суда города Москвы, № А40-58566/19-1897-61, выдан 13.10.2022
		дата государственной регистрации прекращения права:	данные отсутствуют
	32.3	Ограничение права и обременение объекта недвижимости:	
	32.3.1	вид:	Прочие ограничения прав и обременения объекта недвижимости
		номер государственной регистрации:	50:20:0040648:1591-50/422/2022-6
33	33.1	Вид объекта недвижимости:	Земельный участок
		Кадастровый номер:	50:20:0040648:1592
		Назначение объекта недвижимости:	данные отсутствуют
		Виды разрешенного использования объекта недвижимости:	Для дачного строительства
		Местоположение:	Российская Федерация, Московская, р-н Одинцовский, в районе п.Горки-2, ДСК "Загорье"
		Площадь:	2500
	33.2	вид права, доля в праве:	Собственность
		дата государственной регистрации:	02.10.2024
		номер государственной регистрации:	50:20:0040648:1592-50/414/2024-7
		основание государственной регистрации:	Определение Арбитражного суда г. Москвы, № А40-58566/19-187-61, выдан 13.10.2022
		дата государственной регистрации прекращения права:	данные отсутствуют
	33.3	Ограничение права и обременение объекта недвижимости:	
	33.3.1	вид:	Прочие ограничения прав и обременения объекта недвижимости
		номер государственной регистрации:	50:20:0040648:1592-50/422/2022-6
34	34.1	Вид объекта недвижимости:	Земельный участок
		Кадастровый номер:	50:20:0040648:1593
		Назначение объекта недвижимости:	данные отсутствуют
		Виды разрешенного использования объекта недвижимости:	Для дачного строительства
		Местоположение:	Местоположение установлено относительно ориентира, расположенного в границах участка. Почтовый адрес ориентира: обл. Московская, р-н Одинцовский, в районе п.Горки-2, ДПК"Загорье".
		Площадь:	2500 +/- 18

полное наименование должности		ДОКУМЕНТ ПОДПИСАН	инициалы, фамилия
		ЭЛЕКТРОННОЙ ПОДПИСЬЮ	
Сертификат: 009F0BDC181A023B64597F1E2579BEFB50 Владелец: ФЕДЕРАЛЬНАЯ СЛУЖБА ГОСУДАРСТВЕННОЙ РЕГИСТРАЦИИ, КАДАСТРА И КАРТОГРАФИИ Действителен: с 02.08.2024 по 26.10.2025			

	34.2	вид права, доля в праве:	Собственность
		дата государственной регистрации:	04.07.2024
		номер государственной регистрации:	50:20:0040648:1593-50/414/2024-7
		основание государственной регистрации:	Определение Арбитражного суда города Москвы, № А40-58566/19-187-61, выдан 13.10.2022
		дата государственной регистрации прекращения права:	данные отсутствуют
	34.3	Ограничение права и обременение объекта недвижимости:	
35	35.1	Вид объекта недвижимости:	Земельный участок
		Кадастровый номер:	50:20:0040648:1594
		Назначение объекта недвижимости:	данные отсутствуют
		Виды разрешенного использования объекта недвижимости:	Для дачного строительства
		Местоположение:	Местоположение установлено относительно ориентира, расположенного в границах участка. Почтовый адрес ориентира: обл. Московская, р-н Одинцовский, в районе п.Горки-2, ДПК"Загорье".
		Площадь:	2500
	35.2	вид права, доля в праве:	Собственность
		дата государственной регистрации:	05.04.2024
		номер государственной регистрации:	50:20:0040648:1594-50/414/2024-6
		основание государственной регистрации:	Определение Арбитражного суда города Москвы, № А40-58566/19-187-61, выдан 13.10.2022
		дата государственной регистрации прекращения права:	данные отсутствуют
	35.3	Ограничение права и обременение объекта недвижимости:	
	35.3. 1	вид:	Прочие ограничения прав и обременения объекта недвижимости
		номер государственной регистрации:	50:20:0040648:1594-50/422/2022-4
	35.3. 2	вид:	Запрещение регистрации
		номер государственной регистрации:	50:20:0040648:1594-50/422/2022-3

полное наименование должности		ДОКУМЕНТ ПОДПИСАН	инициалы, фамилия
		ЭЛЕКТРОННОЙ ПОДПИСЬЮ	
Сертификат: 009F0BDC181A023B64597F1E2579BEFB50 Владелец: ФЕДЕРАЛЬНАЯ СЛУЖБА ГОСУДАРСТВЕННОЙ РЕГИСТРАЦИИ, КАДАСТРА И КАРТОГРАФИИ Действителен: с 02.08.2024 по 26.10.2025			

36	36.1	Вид объекта недвижимости:	Земельный участок
		Кадастровый номер:	50:20:0040648:1597
		Назначение объекта недвижимости:	данные отсутствуют
		Виды разрешенного использования объекта недвижимости:	Для дачного строительства
		Местоположение:	обл. Московская, р-н Одинцовский, в районе п. Горки-2, ДПК"Загорье"
		Площадь:	2500
	36.2	вид права, доля в праве:	Собственность
		дата государственной регистрации:	04.04.2024
		номер государственной регистрации:	50:20:0040648:1597-50/414/2024-6
		основание государственной регистрации:	Определение Арбитражного суда города Москвы, № А40-58566/19-187-61, выдан 13.10.2022
	36.3	дата государственной регистрации прекращения права:	данные отсутствуют
		Ограничение права и обременение объекта недвижимости:	
	36.3.1	вид:	Прочие ограничения прав и обременения объекта недвижимости
		номер государственной регистрации:	50:20:0040648:1597-50/422/2022-4
	36.3.2	вид:	Запрещение регистрации
		номер государственной регистрации:	50:20:0040648:1597-50/422/2022-3
37	37.1	Вид объекта недвижимости:	Земельный участок
		Кадастровый номер:	50:20:0040648:1598
		Назначение объекта недвижимости:	данные отсутствуют
		Виды разрешенного использования объекта недвижимости:	Для дачного строительства
		Местоположение:	Российская Федерация, Московская область, Одинцовский район, в районе п. Горки-2, ДПК"Загорье"
		Площадь:	2500 +/- 18
	37.2	вид права, доля в праве:	Собственность
		дата государственной регистрации:	04.07.2024
		номер государственной регистрации:	50:20:0040648:1598-50/414/2024-8
		основание государственной регистрации:	Определение Арбитражного суда города Москвы, № А40-58566/19-187-61, выдан 13.10.2022
	37.3	дата государственной регистрации прекращения права:	данные отсутствуют
		Ограничение права и обременение объекта недвижимости:	

полное наименование должности		ДОКУМЕНТ ПОДПИСАН ЭЛЕКТРОННОЙ ПОДПИСЬЮ	инициалы, фамилия
-------------------------------	---	---	-------------------


Сертификат: 009F0BDC181A023B64597F1E2579BEFB50

Владелец: ФЕДЕРАЛЬНАЯ СЛУЖБА ГОСУДАРСТВЕННОЙ


РЕГИСТРАЦИИ, КАДАСТРА И КАРТОГРАФИИ

Действителен: с 02.08.2024 по 26.10.2025

38	38.1	Вид объекта недвижимости:	Земельный участок
		Кадастровый номер:	50:20:0040648:1824
		Назначение объекта недвижимости:	данные отсутствуют
		Виды разрешенного использования объекта недвижимости:	для дачного строительства
		Местоположение:	Российская Федерация, Московская область, Одинцовский район, в районе п. Горки-2, ДПК "Загорье"
		Площадь:	1081 +/- 12
	38.2	вид права, доля в праве:	Собственность
		дата государственной регистрации:	28.10.2024
		номер государственной регистрации:	50:20:0040648:1824-50/414/2024-7
		основание государственной регистрации:	ОПРЕДЕЛЕНИЕ, выдан 13.10.2022
		дата государственной регистрации прекращения права:	данные отсутствуют
	38.3	Ограничение права и обременение объекта недвижимости:	
39	39.1	Вид объекта недвижимости:	Земельный участок
		Кадастровый номер:	50:20:0040648:1825
		Назначение объекта недвижимости:	данные отсутствуют
		Виды разрешенного использования объекта недвижимости:	для дачного строительства
		Местоположение:	Московская область, Одинцовский район, в районе п. Горки-2, ДПК "Загорье"
		Площадь:	1419 +/- 13
	39.2	вид права, доля в праве:	Собственность
		дата государственной регистрации:	26.09.2024
		номер государственной регистрации:	50:20:0040648:1825-50/414/2024-7
		основание государственной регистрации:	Определение Арбитражного суда города Москвы, № А40-58566/19-187-61 "Ф", выдан 24.05.2023 ОПРЕДЕЛЕНИЕ, выдан 23.10.2023, Арбитражный суд города Москвы ОПРЕДЕЛЕНИЕ, выдан 13.10.2022, Арбитражный суд города Москвы
		дата государственной регистрации прекращения права:	данные отсутствуют
	39.3	Ограничение права и обременение объекта недвижимости:	

полное наименование должности		ДОКУМЕНТ ПОДПИСАН	инициалы, фамилия
		ЭЛЕКТРОННОЙ ПОДПИСЬЮ	
Сертификат: 009F0BDC181A023B64597F1E2579BEFB50 Владелец: ФЕДЕРАЛЬНАЯ СЛУЖБА ГОСУДАРСТВЕННОЙ РЕГИСТРАЦИИ, КАДАСТРА И КАРТОГРАФИИ Действителен: с 02.08.2024 по 26.10.2025			

		39.3. 1	вид: номер государственной регистрации:	Прочие ограничения прав и обременения объекта недвижимости 50:20:0040648:1825-50/422/2022-6
40	40.1		Вид объекта недвижимости:	Земельный участок
			Кадастровый номер:	50:20:0040648:1826
			Назначение объекта недвижимости:	данные отсутствуют
			Виды разрешенного использования объекта недвижимости:	для дачного строительства
			Местоположение:	Московская область, Одинцовский район, в районе п. Горки-2, ДПК "Загорье"
			Площадь:	1597 +/- 14
	40.2		вид права, доля в праве:	Собственность
			дата государственной регистрации:	03.07.2024
			номер государственной регистрации:	50:20:0040648:1826-50/414/2024-7
			основание государственной регистрации:	Определение Арбитражного суда города Москвы, № А40-58566/19-187-61, выдан 13.10.2022
			дата государственной регистрации прекращения права:	данные отсутствуют
	40.3		Ограничение права и обременение объекта недвижимости:	
41	41.1		Вид объекта недвижимости:	Земельный участок
			Кадастровый номер:	50:20:0040648:1827
			Назначение объекта недвижимости:	данные отсутствуют
			Виды разрешенного использования объекта недвижимости:	для дачного строительства
			Местоположение:	Московская область, Одинцовский район, в районе п. Горки-2, ДПК "Загорье"
			Площадь:	903 +/- 11
	41.2		вид права, доля в праве:	Собственность
			дата государственной регистрации:	26.09.2024
			номер государственной регистрации:	50:20:0040648:1827-50/018/2024-6
			основание государственной регистрации:	ОПРЕДЕЛЕНИЕ АРБИТРАЖНОГО СУДА ГОРОДА МОСКВЫ, № б/н, выдан 13.07.2022, Арбитражный суд города Москвы
			дата государственной регистрации прекращения права:	данные отсутствуют
	41.3		Ограничение прав и обременение объекта недвижимости:	не зарегистрировано

полное наименование должности		ДОКУМЕНТ ПОДПИСАН	
		ЭЛЕКТРОННОЙ ПОДПИСЬЮ	инициалы, фамилия
Сертификат: 009F0BDC181A023B64597F1E2579BEFB50 Владелец: ФЕДЕРАЛЬНАЯ СЛУЖБА ГОСУДАРСТВЕННОЙ РЕГИСТРАЦИИ, КАДАСТРА И КАРТОГРАФИИ Действителен: с 02.08.2024 по 26.10.2025			

42	42.1	Вид объекта недвижимости:	Земельный участок
		Кадастровый номер:	77:01:0001055:1000
		Назначение объекта недвижимости:	данные отсутствуют
		Виды разрешенного использования объекта недвижимости:	для эксплуатации многоквартирного дома
		Адрес:	Российская Федерация, город Москва, вн.тер.г. муниципальный округ Хамовники, переулок Кропоткинский, земельный участок 24/1
		Площадь:	843 +/- 10
	42.2	вид права, доля в праве:	Общая долевая собственность, доля в праве 3889/5837
		дата государственной регистрации:	27.03.2024
		номер государственной регистрации:	77:01:0001055:1000-77/051/2024-12
		основание государственной регистрации:	Определение Арбитражного суда города Москвы по делу №А40-58566/19, дата вступления в законную силу: 07.06.2022, выдан 14.03.2022
		дата государственной регистрации прекращения права:	данные отсутствуют
	42.3	Ограничение права и обременение объекта недвижимости:	
43	43.1	Вид объекта недвижимости:	Земельный участок
		Кадастровый номер:	77:01:0001055:1000
		Назначение объекта недвижимости:	данные отсутствуют
		Виды разрешенного использования объекта недвижимости:	для эксплуатации многоквартирного дома
		Адрес:	Российская Федерация, город Москва, вн.тер.г. муниципальный округ Хамовники, переулок Кропоткинский, земельный участок 24/1
		Площадь:	843 +/- 10
	43.2	вид права, доля в праве:	Общая долевая собственность, доля в праве 1948/5837
		дата государственной регистрации:	27.03.2024
		номер государственной регистрации:	77:01:0001055:1000-77/051/2024-10
		основание государственной регистрации:	Определение Арбитражного суда города Москвы по делу № А40-58566/19-187-61, дата вступления в законную силу: 16.01.2023, выдан 13.10.2022
		дата государственной регистрации прекращения права:	данные отсутствуют
	43.3	Ограничение права и обременение объекта недвижимости:	

полное наименование должности		ДОКУМЕНТ ПОДПИСАН ЭЛЕКТРОННОЙ ПОДПИСЬЮ	инициалы, фамилия
-------------------------------	---	---	-------------------

Сертификат: 009F0BDC181A023B64597F1E2579BEFB50

Владелец: ФЕДЕРАЛЬНАЯ СЛУЖБА ГОСУДАРСТВЕННОЙ

РЕГИСТРАЦИИ, КАДАСТРА И КАРТОГРАФИИ


Действителен: с 02.08.2024 по 26.10.2025

44	44.1	Вид объекта недвижимости:	Помещение
		Кадастровый номер:	77:01:0001055:2425
		Назначение объекта недвижимости:	Жилое
		Виды разрешенного использования объекта недвижимости:	данные отсутствуют
		Адрес:	Российская Федерация, город Москва, вн.тер.г. муниципальный округ Хамовники, переулок Кропоткинский, Дом 24, Строение 1, Квартира 1
		Площадь:	194.8
	44.2	вид права, доля в праве:	Собственность
		дата государственной регистрации:	19.03.2024
		номер государственной регистрации:	77:01:0001055:2425-77/072/2024-7
		основание государственной регистрации:	Определение Арбитражного суда города Москвы по делу № А40-58566/19-187-61, дата вступления в законную силу: 16.01.2023, выдан 13.10.2022
		дата государственной регистрации прекращения права:	данные отсутствуют
	44.3	Ограничение права и обременение объекта недвижимости:	
45	45.1	Вид объекта недвижимости:	Помещение
		Кадастровый номер:	77:01:0001055:2426
		Назначение объекта недвижимости:	Жилое
		Виды разрешенного использования объекта недвижимости:	данные отсутствуют
		Адрес:	Российская Федерация, город Москва, вн.тер.г. муниципальный округ Хамовники, переулок Кропоткинский, Дом 24, Строение 1, Квартира 2
		Площадь:	388.9
	45.2	вид права, доля в праве:	Собственность
		дата государственной регистрации:	19.03.2024
		номер государственной регистрации:	77:01:0001055:2426-77/072/2024-7
		основание государственной регистрации:	Определение Арбитражного суда города Москвы по делу №А40-58566/19, дата вступления в законную силу: 07.06.2022, выдан 14.03.2022
		дата государственной регистрации прекращения права:	данные отсутствуют
	45.3	Ограничение права и обременение объекта недвижимости:	
46	Получатель выписки		Веснин Евгений Васильевич

Выписка содержит сведения Единого государственного реестра недвижимости о правах на объекты недвижимости, расположенные на территории Российской Федерации.

полное наименование должности		ДОКУМЕНТ ПОДПИСАН	
		ЭЛЕКТРОННОЙ ПОДПИСЬЮ	инициалы, фамилия
Сертификат: 009F0BDC181A023B64597F1E2579BEFB50 Владелец: ФЕДЕРАЛЬНАЯ СЛУЖБА ГОСУДАРСТВЕННОЙ РЕГИСТРАЦИИ, КАДАСТРА И КАРТОГРАФИИ Действителен: с 02.08.2024 по 26.10.2025			

Использование сведений, содержащихся в настоящей выписке, способами или в форме, которые наносят ущерб правам и законным интересам правообладателей, влечет ответственность, предусмотренную законодательством Российской Федерации

полное наименование должности	 ДОКУМЕНТ ПОДПИСАН ЭЛЕКТРОННОЙ ПОДПИСЬЮ Сертификат: 009F0BDC181A023B64597F1E2579BEFB50 Владелец: ФЕДЕРАЛЬНАЯ СЛУЖБА ГОСУДАРСТВЕННОЙ РЕГИСТРАЦИИ, КАДАСТРА И КАРТОГРАФИИ Действителен: с 02.08.2024 по 26.10.2025	инициалы, фамилия