

Выписка из Единого государственного реестра недвижимости о правах отдельного лица на имевшиеся (имеющиеся) у него объекты недвижимости


Филиал публично-правовой компании "Роскадастр" по Москве
полное наименование органа регистрации прав

28.11.2024г.


№ КУВИ-001/2024-288029514

На основании запроса от 27.11.2024, поступившего на рассмотрение 27.11.2024, сообщаем, что правообладателю ООО "АХПАРУС"; ИНН: 7723787047; ОГРН: 1117746079670., по состоянию на 27.11.2024 принадлежали (принадлежат) следующие объекты недвижимости:


1	1.1	Вид объекта недвижимости:	Земельный участок
		Кадастровый номер:	50:06:0040303:468
		Назначение объекта недвижимости:	данные отсутствуют
		Виды разрешенного использования объекта недвижимости:	Для дачного строительства
		Местоположение:	Московская область, Шаховской район, городское поселение Шаховская, вблизи д. Лобаново
		Площадь:	47130 +/- 30
	1.2	вид права, доля в праве:	Собственность
		дата государственной регистрации:	22.12.2017
		номер государственной регистрации:	50:06:0040303:468-50/001/2017-2
		основание государственной регистрации:	Договор купли-продажи, выдан 15.11.2017 Приказ о проведении раздела земельного участка, № 3-1, выдан 19.12.2018
		дата государственной регистрации прекращения права:	данные отсутствуют
	1.3	Ограничение прав и обременение объекта недвижимости:	не зарегистрировано
2	2.1	Вид объекта недвижимости:	Земельный участок
		Кадастровый номер:	50:06:0040303:619
		Назначение объекта недвижимости:	данные отсутствуют
		Виды разрешенного использования объекта недвижимости:	для дачного строительства
		Местоположение:	Московская область, р-н Шаховской, городское поселение Шаховская, вблизи д. Лобаново
		Площадь:	600 +/- 3
	2.2	вид права, доля в праве:	Собственность
		дата государственной регистрации:	01.08.2019
		номер государственной регистрации:	50:06:0040303:619-50/007/2019-1
		основание государственной регистрации:	Договор купли-продажи, выдан 15.11.2017
		дата государственной регистрации прекращения права:	данные отсутствуют

полное наименование должности		ДОКУМЕНТ ПОДПИСАН	
		ЭЛЕКТРОННОЙ ПОДПИСЬЮ	инициалы, фамилия
Сертификат: 009F0BDC181A023B64597F1E2579BEFB50			
Владелец: ФЕДЕРАЛЬНАЯ СЛУЖБА ГОСУДАРСТВЕННОЙ РЕГИСТРАЦИИ, КАДАСТРА И КАРТОГРАФИИ			
Действителен: с 02.08.2024 по 26.10.2025			


	2.3	Ограничение прав и обременение объекта недвижимости:	не зарегистрировано
3	3.1	Вид объекта недвижимости:	Земельный участок
		Кадастровый номер:	50:06:0040303:620
		Назначение объекта недвижимости:	данные отсутствуют
		Виды разрешенного использования объекта недвижимости:	для дачного строительства
		Местоположение:	Московская область, р-н Шаховской, городское поселение Шаховская, вблизи д. Лобаново
		Площадь:	600 +/- 3
	3.2	вид права, доля в праве:	Собственность
		дата государственной регистрации:	01.08.2019
		номер государственной регистрации:	50:06:0040303:620-50/007/2019-1
		основание государственной регистрации:	Договор купли-продажи, выдан 15.11.2017
		дата государственной регистрации прекращения права:	данные отсутствуют
	3.3	Ограничение прав и обременение объекта недвижимости:	не зарегистрировано
4	4.1	Вид объекта недвижимости:	Земельный участок
		Кадастровый номер:	50:06:0040303:621
		Назначение объекта недвижимости:	данные отсутствуют
		Виды разрешенного использования объекта недвижимости:	для дачного строительства
		Местоположение:	Московская область, р-н Шаховской, городское поселение Шаховская, вблизи д. Лобаново
		Площадь:	600 +/- 3
	4.2	вид права, доля в праве:	Собственность
		дата государственной регистрации:	01.08.2019
		номер государственной регистрации:	50:06:0040303:621-50/007/2019-1
		основание государственной регистрации:	Договор купли-продажи, выдан 15.11.2017
		дата государственной регистрации прекращения права:	данные отсутствуют
	4.3	Ограничение прав и обременение объекта недвижимости:	не зарегистрировано

полное наименование должности		ДОКУМЕНТ ПОДПИСАН	инициалы, фамилия
		ЭЛЕКТРОННОЙ ПОДПИСЬЮ	
Сертификат: 009F0BDC181A023B64597F1E2579BEFB50 Владелец: ФЕДЕРАЛЬНАЯ СЛУЖБА ГОСУДАРСТВЕННОЙ РЕГИСТРАЦИИ, КАДАСТРА И КАРТОГРАФИИ Действителен: с 02.08.2024 по 26.10.2025			


5	5.1	Вид объекта недвижимости:	Земельный участок
		Кадастровый номер:	50:06:0040303:622
		Назначение объекта недвижимости:	данные отсутствуют
		Виды разрешенного использования объекта недвижимости:	для дачного строительства
		Местоположение:	Московская область, р-н Шаховской, городское поселение Шаховская, вблизи д. Лобаново
		Площадь:	600 +/- 3
	5.2	вид права, доля в праве:	Собственность
		дата государственной регистрации:	01.08.2019
		номер государственной регистрации:	50:06:0040303:622-50/007/2019-1
		основание государственной регистрации:	Договор купли-продажи, выдан 15.11.2017
		дата государственной регистрации прекращения права:	данные отсутствуют
	5.3	Ограничение прав и обременение объекта недвижимости:	не зарегистрировано
6	6.1	Вид объекта недвижимости:	Земельный участок
		Кадастровый номер:	50:06:0040303:623
		Назначение объекта недвижимости:	данные отсутствуют
		Виды разрешенного использования объекта недвижимости:	для дачного строительства
		Местоположение:	Московская область, р-н Шаховской, городское поселение Шаховская, вблизи д. Лобаново
		Площадь:	600 +/- 3
	6.2	вид права, доля в праве:	Собственность
		дата государственной регистрации:	01.08.2019
		номер государственной регистрации:	50:06:0040303:623-50/007/2019-1
		основание государственной регистрации:	Договор купли-продажи, выдан 15.11.2017
		дата государственной регистрации прекращения права:	данные отсутствуют
	6.3	Ограничение прав и обременение объекта недвижимости:	не зарегистрировано

полное наименование должности		ДОКУМЕНТ ПОДПИСАН	инициалы, фамилия
		ЭЛЕКТРОННОЙ ПОДПИСЬЮ	
Сертификат: 009F0BDC181A023B64597F1E2579BEFB50 Владелец: ФЕДЕРАЛЬНАЯ СЛУЖБА ГОСУДАРСТВЕННОЙ РЕГИСТРАЦИИ, КАДАСТРА И КАРТОГРАФИИ Действителен: с 02.08.2024 по 26.10.2025			


7	7.1	Вид объекта недвижимости:	Земельный участок
		Кадастровый номер:	50:06:0040303:624
		Назначение объекта недвижимости:	данные отсутствуют
		Виды разрешенного использования объекта недвижимости:	для дачного строительства
		Местоположение:	Московская область, р-н Шаховской, городское поселение Шаховская, вблизи д. Лобаново
		Площадь:	600 +/- 3
	7.2	вид права, доля в праве:	Собственность
		дата государственной регистрации:	01.08.2019
		номер государственной регистрации:	50:06:0040303:624-50/007/2019-1
		основание государственной регистрации:	Договор купли-продажи, выдан 15.11.2017
		дата государственной регистрации прекращения права:	данные отсутствуют
	7.3	Ограничение прав и обременение объекта недвижимости:	не зарегистрировано
8	8.1	Вид объекта недвижимости:	Земельный участок
		Кадастровый номер:	50:06:0040303:625
		Назначение объекта недвижимости:	данные отсутствуют
		Виды разрешенного использования объекта недвижимости:	для дачного строительства
		Местоположение:	Московская область, р-н Шаховской, городское поселение Шаховская, вблизи д. Лобаново
		Площадь:	600 +/- 3
	8.2	вид права, доля в праве:	Собственность
		дата государственной регистрации:	01.08.2019
		номер государственной регистрации:	50:06:0040303:625-50/007/2019-1
		основание государственной регистрации:	Договор купли-продажи, выдан 15.11.2017
		дата государственной регистрации прекращения права:	данные отсутствуют
	8.3	Ограничение прав и обременение объекта недвижимости:	не зарегистрировано

полное наименование должности		ДОКУМЕНТ ПОДПИСАН	инициалы, фамилия
		ЭЛЕКТРОННОЙ ПОДПИСЬЮ	
Сертификат: 009F0BDC181A023B64597F1E2579BEFB50 Владелец: ФЕДЕРАЛЬНАЯ СЛУЖБА ГОСУДАРСТВЕННОЙ РЕГИСТРАЦИИ, КАДАСТРА И КАРТОГРАФИИ Действителен: с 02.08.2024 по 26.10.2025			


9	9.1	Вид объекта недвижимости:	Земельный участок
		Кадастровый номер:	50:06:0040303:626
		Назначение объекта недвижимости:	данные отсутствуют
		Виды разрешенного использования объекта недвижимости:	для дачного строительства
		Местоположение:	Московская область, р-н Шаховской, городское поселение Шаховская, вблизи д. Лобаново
		Площадь:	600 +/- 3
	9.2	вид права, доля в праве:	Собственность
		дата государственной регистрации:	01.08.2019
		номер государственной регистрации:	50:06:0040303:626-50/007/2019-1
		основание государственной регистрации:	Договор купли-продажи, выдан 15.11.2017
		дата государственной регистрации прекращения права:	данные отсутствуют
	9.3	Ограничение прав и обременение объекта недвижимости:	не зарегистрировано
10	10.1	Вид объекта недвижимости:	Земельный участок
		Кадастровый номер:	50:06:0040303:627
		Назначение объекта недвижимости:	данные отсутствуют
		Виды разрешенного использования объекта недвижимости:	для дачного строительства
		Местоположение:	Московская область, р-н Шаховской, городское поселение Шаховская, вблизи д. Лобаново
		Площадь:	600 +/- 3
	10.2	вид права, доля в праве:	Собственность
		дата государственной регистрации:	01.08.2019
		номер государственной регистрации:	50:06:0040303:627-50/007/2019-1
		основание государственной регистрации:	Договор купли-продажи, выдан 15.11.2017
		дата государственной регистрации прекращения права:	данные отсутствуют
	10.3	Ограничение прав и обременение объекта недвижимости:	не зарегистрировано

полное наименование должности		ДОКУМЕНТ ПОДПИСАН	инициалы, фамилия
		ЭЛЕКТРОННОЙ ПОДПИСЬЮ	
Сертификат: 009F0BDC181A023B64597F1E2579BEFB50 Владелец: ФЕДЕРАЛЬНАЯ СЛУЖБА ГОСУДАРСТВЕННОЙ РЕГИСТРАЦИИ, КАДАСТРА И КАРТОГРАФИИ Действителен: с 02.08.2024 по 26.10.2025			


11	11.1	Вид объекта недвижимости:	Земельный участок
		Кадастровый номер:	50:06:0040303:628
		Назначение объекта недвижимости:	данные отсутствуют
		Виды разрешенного использования объекта недвижимости:	для дачного строительства
		Местоположение:	Московская область, р-н Шаховской, городское поселение Шаховская, вблизи д. Лобаново
		Площадь:	600 +/- 3
	11.2	вид права, доля в праве:	Собственность
		дата государственной регистрации:	01.08.2019
		номер государственной регистрации:	50:06:0040303:628-50/007/2019-1
		основание государственной регистрации:	Договор купли-продажи, выдан 15.11.2017
		дата государственной регистрации прекращения права:	данные отсутствуют
	11.3	Ограничение прав и обременение объекта недвижимости:	не зарегистрировано
12	12.1	Вид объекта недвижимости:	Земельный участок
		Кадастровый номер:	50:06:0040303:629
		Назначение объекта недвижимости:	данные отсутствуют
		Виды разрешенного использования объекта недвижимости:	для дачного строительства
		Местоположение:	Московская область, р-н Шаховской, городское поселение Шаховская, вблизи д. Лобаново
		Площадь:	600 +/- 3
	12.2	вид права, доля в праве:	Собственность
		дата государственной регистрации:	01.08.2019
		номер государственной регистрации:	50:06:0040303:629-50/007/2019-1
		основание государственной регистрации:	Договор купли-продажи, выдан 15.11.2017
		дата государственной регистрации прекращения права:	данные отсутствуют
	12.3	Ограничение прав и обременение объекта недвижимости:	не зарегистрировано

полное наименование должности		ДОКУМЕНТ ПОДПИСАН	инициалы, фамилия
		ЭЛЕКТРОННОЙ ПОДПИСЬЮ	
Сертификат: 009F0BDC181A023B64597F1E2579BEFB50 Владелец: ФЕДЕРАЛЬНАЯ СЛУЖБА ГОСУДАРСТВЕННОЙ РЕГИСТРАЦИИ, КАДАСТРА И КАРТОГРАФИИ Действителен: с 02.08.2024 по 26.10.2025			


13	13.1	Вид объекта недвижимости:	Земельный участок
		Кадастровый номер:	50:06:0040303:630
		Назначение объекта недвижимости:	данные отсутствуют
		Виды разрешенного использования объекта недвижимости:	для дачного строительства
		Местоположение:	Московская область, р-н Шаховской, городское поселение Шаховская, вблизи д. Лобаново
		Площадь:	599 +/- 3
	13.2	вид права, доля в праве:	Собственность
		дата государственной регистрации:	01.08.2019
		номер государственной регистрации:	50:06:0040303:630-50/007/2019-1
		основание государственной регистрации:	Договор купли-продажи, выдан 15.11.2017
		дата государственной регистрации прекращения права:	данные отсутствуют
	13.3	Ограничение прав и обременение объекта недвижимости:	не зарегистрировано
14	14.1	Вид объекта недвижимости:	Земельный участок
		Кадастровый номер:	50:06:0040303:631
		Назначение объекта недвижимости:	данные отсутствуют
		Виды разрешенного использования объекта недвижимости:	для дачного строительства
		Местоположение:	Московская область, р-н Шаховской, городское поселение Шаховская, вблизи д. Лобаново
		Площадь:	600 +/- 3
	14.2	вид права, доля в праве:	Собственность
		дата государственной регистрации:	01.08.2019
		номер государственной регистрации:	50:06:0040303:631-50/007/2019-1
		основание государственной регистрации:	Договор купли-продажи, выдан 15.11.2017
		дата государственной регистрации прекращения права:	данные отсутствуют
	14.3	Ограничение прав и обременение объекта недвижимости:	не зарегистрировано

полное наименование должности		ДОКУМЕНТ ПОДПИСАН	инициалы, фамилия
		ЭЛЕКТРОННОЙ ПОДПИСЬЮ	
Сертификат: 009F0BDC181A023B64597F1E2579BEFB50 Владелец: ФЕДЕРАЛЬНАЯ СЛУЖБА ГОСУДАРСТВЕННОЙ РЕГИСТРАЦИИ, КАДАСТРА И КАРТОГРАФИИ Действителен: с 02.08.2024 по 26.10.2025			


15	15.1	Вид объекта недвижимости:	Земельный участок
		Кадастровый номер:	50:06:0040303:632
		Назначение объекта недвижимости:	данные отсутствуют
		Виды разрешенного использования объекта недвижимости:	для дачного строительства
		Местоположение:	Московская область, р-н Шаховской, городское поселение Шаховская, вблизи д. Лобаново
		Площадь:	608 +/- 3
	15.2	вид права, доля в праве:	Собственность
		дата государственной регистрации:	01.08.2019
		номер государственной регистрации:	50:06:0040303:632-50/007/2019-1
		основание государственной регистрации:	Договор купли-продажи, выдан 15.11.2017
		дата государственной регистрации прекращения права:	данные отсутствуют
	15.3	Ограничение прав и обременение объекта недвижимости:	не зарегистрировано
16	16.1	Вид объекта недвижимости:	Земельный участок
		Кадастровый номер:	50:06:0040303:633
		Назначение объекта недвижимости:	данные отсутствуют
		Виды разрешенного использования объекта недвижимости:	для дачного строительства
		Местоположение:	Московская область, р-н Шаховской, городское поселение Шаховская, вблизи д. Лобаново
		Площадь:	600 +/- 3
	16.2	вид права, доля в праве:	Собственность
		дата государственной регистрации:	01.08.2019
		номер государственной регистрации:	50:06:0040303:633-50/007/2019-1
		основание государственной регистрации:	Договор купли-продажи, выдан 15.11.2017
		дата государственной регистрации прекращения права:	данные отсутствуют
	16.3	Ограничение прав и обременение объекта недвижимости:	не зарегистрировано

полное наименование должности		ДОКУМЕНТ ПОДПИСАН	инициалы, фамилия
		ЭЛЕКТРОННОЙ ПОДПИСЬЮ	
Сертификат: 009F0BDC181A023B64597F1E2579BEFB50 Владелец: ФЕДЕРАЛЬНАЯ СЛУЖБА ГОСУДАРСТВЕННОЙ РЕГИСТРАЦИИ, КАДАСТРА И КАРТОГРАФИИ Действителен: с 02.08.2024 по 26.10.2025			


17	17.1	Вид объекта недвижимости:	Земельный участок
		Кадастровый номер:	50:06:0040303:634
		Назначение объекта недвижимости:	данные отсутствуют
		Виды разрешенного использования объекта недвижимости:	для дачного строительства
		Местоположение:	Московская область, р-н Шаховской, городское поселение Шаховская, вблизи д. Лобаново
		Площадь:	598 +/- 3
	17.2	вид права, доля в праве:	Собственность
		дата государственной регистрации:	01.08.2019
		номер государственной регистрации:	50:06:0040303:634-50/007/2019-1
		основание государственной регистрации:	Договор купли-продажи, выдан 15.11.2017
		дата государственной регистрации прекращения права:	данные отсутствуют
	17.3	Ограничение прав и обременение объекта недвижимости:	не зарегистрировано
18	18.1	Вид объекта недвижимости:	Земельный участок
		Кадастровый номер:	50:06:0040303:635
		Назначение объекта недвижимости:	данные отсутствуют
		Виды разрешенного использования объекта недвижимости:	для дачного строительства
		Местоположение:	Московская область, р-н Шаховской, городское поселение Шаховская, вблизи д. Лобаново
		Площадь:	600 +/- 3
	18.2	вид права, доля в праве:	Собственность
		дата государственной регистрации:	01.08.2019
		номер государственной регистрации:	50:06:0040303:635-50/007/2019-1
		основание государственной регистрации:	Договор купли-продажи, выдан 15.11.2017
		дата государственной регистрации прекращения права:	данные отсутствуют
	18.3	Ограничение прав и обременение объекта недвижимости:	не зарегистрировано

полное наименование должности		ДОКУМЕНТ ПОДПИСАН	инициалы, фамилия
		ЭЛЕКТРОННОЙ ПОДПИСЬЮ	
Сертификат: 009F0BDC181A023B64597F1E2579BEFB50 Владелец: ФЕДЕРАЛЬНАЯ СЛУЖБА ГОСУДАРСТВЕННОЙ РЕГИСТРАЦИИ, КАДАСТРА И КАРТОГРАФИИ Действителен: с 02.08.2024 по 26.10.2025			


19	19.1	Вид объекта недвижимости:	Земельный участок
		Кадастровый номер:	50:06:0040303:636
		Назначение объекта недвижимости:	данные отсутствуют
		Виды разрешенного использования объекта недвижимости:	для дачного строительства
		Местоположение:	Московская область, р-н Шаховской, городское поселение Шаховская, вблизи д. Лобаново
		Площадь:	599 +/- 3
	19.2	вид права, доля в праве:	Собственность
		дата государственной регистрации:	01.08.2019
		номер государственной регистрации:	50:06:0040303:636-50/007/2019-1
		основание государственной регистрации:	Договор купли-продажи, выдан 15.11.2017
		дата государственной регистрации прекращения права:	данные отсутствуют
	19.3	Ограничение прав и обременение объекта недвижимости:	не зарегистрировано
20	20.1	Вид объекта недвижимости:	Земельный участок
		Кадастровый номер:	50:06:0040303:637
		Назначение объекта недвижимости:	данные отсутствуют
		Виды разрешенного использования объекта недвижимости:	для дачного строительства
		Местоположение:	Московская область, р-н Шаховской, городское поселение Шаховская, вблизи д. Лобаново
		Площадь:	599 +/- 3
	20.2	вид права, доля в праве:	Собственность
		дата государственной регистрации:	01.08.2019
		номер государственной регистрации:	50:06:0040303:637-50/007/2019-1
		основание государственной регистрации:	Договор купли-продажи, выдан 15.11.2017
		дата государственной регистрации прекращения права:	данные отсутствуют
	20.3	Ограничение прав и обременение объекта недвижимости:	не зарегистрировано

полное наименование должности		ДОКУМЕНТ ПОДПИСАН	инициалы, фамилия
		ЭЛЕКТРОННОЙ ПОДПИСЬЮ	
Сертификат: 009F0BDC181A023B64597F1E2579BEFB50 Владелец: ФЕДЕРАЛЬНАЯ СЛУЖБА ГОСУДАРСТВЕННОЙ РЕГИСТРАЦИИ, КАДАСТРА И КАРТОГРАФИИ Действителен: с 02.08.2024 по 26.10.2025			


21	21.1	Вид объекта недвижимости:	Земельный участок
		Кадастровый номер:	50:06:0040303:638
		Назначение объекта недвижимости:	данные отсутствуют
		Виды разрешенного использования объекта недвижимости:	для дачного строительства
		Местоположение:	Московская область, р-н Шаховской, городское поселение Шаховская, вблизи д. Лобаново
		Площадь:	600 +/- 3
	21.2	вид права, доля в праве:	Собственность
		дата государственной регистрации:	01.08.2019
		номер государственной регистрации:	50:06:0040303:638-50/007/2019-1
		основание государственной регистрации:	Договор купли-продажи, выдан 15.11.2017
		дата государственной регистрации прекращения права:	данные отсутствуют
	21.3	Ограничение прав и обременение объекта недвижимости:	не зарегистрировано
22	22.1	Вид объекта недвижимости:	Земельный участок
		Кадастровый номер:	50:06:0040303:639
		Назначение объекта недвижимости:	данные отсутствуют
		Виды разрешенного использования объекта недвижимости:	для дачного строительства
		Местоположение:	Московская область, р-н Шаховской, городское поселение Шаховская, вблизи д. Лобаново
		Площадь:	600 +/- 3
	22.2	вид права, доля в праве:	Собственность
		дата государственной регистрации:	01.08.2019
		номер государственной регистрации:	50:06:0040303:639-50/007/2019-1
		основание государственной регистрации:	Договор купли-продажи, выдан 15.11.2017
		дата государственной регистрации прекращения права:	данные отсутствуют
	22.3	Ограничение прав и обременение объекта недвижимости:	не зарегистрировано

полное наименование должности		ДОКУМЕНТ ПОДПИСАН	инициалы, фамилия
		ЭЛЕКТРОННОЙ ПОДПИСЬЮ	
Сертификат: 009F0BDC181A023B64597F1E2579BEFB50 Владелец: ФЕДЕРАЛЬНАЯ СЛУЖБА ГОСУДАРСТВЕННОЙ РЕГИСТРАЦИИ, КАДАСТРА И КАРТОГРАФИИ Действителен: с 02.08.2024 по 26.10.2025			


23	23.1	Вид объекта недвижимости:	Земельный участок
		Кадастровый номер:	50:06:0040303:640
		Назначение объекта недвижимости:	данные отсутствуют
		Виды разрешенного использования объекта недвижимости:	для дачного строительства
		Местоположение:	Московская область, р-н Шаховской, городское поселение Шаховская, вблизи д. Лобаново
		Площадь:	816 +/- 4
	23.2	вид права, доля в праве:	Собственность
		дата государственной регистрации:	01.08.2019
		номер государственной регистрации:	50:06:0040303:640-50/007/2019-1
		основание государственной регистрации:	Договор купли-продажи, выдан 15.11.2017
		дата государственной регистрации прекращения права:	данные отсутствуют
	23.3	Ограничение прав и обременение объекта недвижимости:	не зарегистрировано
24	24.1	Вид объекта недвижимости:	Земельный участок
		Кадастровый номер:	50:06:0040303:641
		Назначение объекта недвижимости:	данные отсутствуют
		Виды разрешенного использования объекта недвижимости:	для дачного строительства
		Местоположение:	Московская область, р-н Шаховской, городское поселение Шаховская, вблизи д. Лобаново
		Площадь:	600 +/- 3
	24.2	вид права, доля в праве:	Собственность
		дата государственной регистрации:	01.08.2019
		номер государственной регистрации:	50:06:0040303:641-50/007/2019-1
		основание государственной регистрации:	Договор купли-продажи, выдан 15.11.2017
		дата государственной регистрации прекращения права:	данные отсутствуют
	24.3	Ограничение прав и обременение объекта недвижимости:	не зарегистрировано

полное наименование должности		ДОКУМЕНТ ПОДПИСАН	инициалы, фамилия
		ЭЛЕКТРОННОЙ ПОДПИСЬЮ	
Сертификат: 009F0BDC181A023B64597F1E2579BEFB50 Владелец: ФЕДЕРАЛЬНАЯ СЛУЖБА ГОСУДАРСТВЕННОЙ РЕГИСТРАЦИИ, КАДАСТРА И КАРТОГРАФИИ Действителен: с 02.08.2024 по 26.10.2025			


25	25.1	Вид объекта недвижимости:	Земельный участок
		Кадастровый номер:	50:06:0040303:642
		Назначение объекта недвижимости:	данные отсутствуют
		Виды разрешенного использования объекта недвижимости:	для дачного строительства
		Местоположение:	Московская область, р-н Шаховской, городское поселение Шаховская, вблизи д. Лобаново
		Площадь:	601 +/- 3
	25.2	вид права, доля в праве:	Собственность
		дата государственной регистрации:	01.08.2019
		номер государственной регистрации:	50:06:0040303:642-50/007/2019-1
		основание государственной регистрации:	Договор купли-продажи, выдан 15.11.2017
		дата государственной регистрации прекращения права:	данные отсутствуют
	25.3	Ограничение прав и обременение объекта недвижимости:	не зарегистрировано
26	26.1	Вид объекта недвижимости:	Земельный участок
		Кадастровый номер:	50:06:0040303:643
		Назначение объекта недвижимости:	данные отсутствуют
		Виды разрешенного использования объекта недвижимости:	для дачного строительства
		Местоположение:	Московская область, р-н Шаховской, городское поселение Шаховская, вблизи д. Лобаново
		Площадь:	2043 +/- 5
	26.2	вид права, доля в праве:	Собственность
		дата государственной регистрации:	01.08.2019
		номер государственной регистрации:	50:06:0040303:643-50/007/2019-1
		основание государственной регистрации:	Договор купли-продажи, выдан 15.11.2017
		дата государственной регистрации прекращения права:	данные отсутствуют
	26.3	Ограничение прав и обременение объекта недвижимости:	не зарегистрировано

полное наименование должности		ДОКУМЕНТ ПОДПИСАН	инициалы, фамилия
		ЭЛЕКТРОННОЙ ПОДПИСЬЮ	
Сертификат: 009F0BDC181A023B64597F1E2579BEFB50 Владелец: ФЕДЕРАЛЬНАЯ СЛУЖБА ГОСУДАРСТВЕННОЙ РЕГИСТРАЦИИ, КАДАСТРА И КАРТОГРАФИИ Действителен: с 02.08.2024 по 26.10.2025			


27	27.1	Вид объекта недвижимости:	Земельный участок
		Кадастровый номер:	50:06:0040303:644
		Назначение объекта недвижимости:	данные отсутствуют
		Виды разрешенного использования объекта недвижимости:	для дачного строительства
		Местоположение:	Московская область, р-н Шаховской, городское поселение Шаховская, вблизи д. Лобаново
		Площадь:	1716 +/- 3
	27.2	вид права, доля в праве:	Собственность
		дата государственной регистрации:	01.08.2019
		номер государственной регистрации:	50:06:0040303:644-50/007/2019-1
		основание государственной регистрации:	Договор купли-продажи, выдан 15.11.2017
		дата государственной регистрации прекращения права:	данные отсутствуют
	27.3	Ограничение прав и обременение объекта недвижимости:	не зарегистрировано
28	28.1	Вид объекта недвижимости:	Земельный участок
		Кадастровый номер:	50:06:0040303:645
		Назначение объекта недвижимости:	данные отсутствуют
		Виды разрешенного использования объекта недвижимости:	для дачного строительства
		Местоположение:	Московская область, р-н Шаховской, городское поселение Шаховская, вблизи д. Лобаново
		Площадь:	600 +/- 3
	28.2	вид права, доля в праве:	Собственность
		дата государственной регистрации:	01.08.2019
		номер государственной регистрации:	50:06:0040303:645-50/007/2019-1
		основание государственной регистрации:	Договор купли-продажи, выдан 15.11.2017
		дата государственной регистрации прекращения права:	данные отсутствуют
	28.3	Ограничение прав и обременение объекта недвижимости:	не зарегистрировано

полное наименование должности		ДОКУМЕНТ ПОДПИСАН	инициалы, фамилия
		ЭЛЕКТРОННОЙ ПОДПИСЬЮ	
Сертификат: 009F0BDC181A023B64597F1E2579BEFB50 Владелец: ФЕДЕРАЛЬНАЯ СЛУЖБА ГОСУДАРСТВЕННОЙ РЕГИСТРАЦИИ, КАДАСТРА И КАРТОГРАФИИ Действителен: с 02.08.2024 по 26.10.2025			


29	29.1	Вид объекта недвижимости:	Земельный участок
		Кадастровый номер:	50:06:0040303:646
		Назначение объекта недвижимости:	данные отсутствуют
		Виды разрешенного использования объекта недвижимости:	для дачного строительства
		Местоположение:	Московская область, р-н Шаховской, городское поселение Шаховская, вблизи д. Лобаново
		Площадь:	577 +/- 3
	29.2	вид права, доля в праве:	Собственность
		дата государственной регистрации:	01.08.2019
		номер государственной регистрации:	50:06:0040303:646-50/007/2019-1
		основание государственной регистрации:	Договор купли-продажи, выдан 15.11.2017
		дата государственной регистрации прекращения права:	данные отсутствуют
	29.3	Ограничение прав и обременение объекта недвижимости:	не зарегистрировано
30	30.1	Вид объекта недвижимости:	Земельный участок
		Кадастровый номер:	50:06:0040303:647
		Назначение объекта недвижимости:	данные отсутствуют
		Виды разрешенного использования объекта недвижимости:	для дачного строительства
		Местоположение:	Московская область, р-н Шаховской, городское поселение Шаховская, вблизи д. Лобаново
		Площадь:	600 +/- 3
	30.2	вид права, доля в праве:	Собственность
		дата государственной регистрации:	01.08.2019
		номер государственной регистрации:	50:06:0040303:647-50/007/2019-1
		основание государственной регистрации:	Договор купли-продажи, выдан 15.11.2017
		дата государственной регистрации прекращения права:	данные отсутствуют
	30.3	Ограничение прав и обременение объекта недвижимости:	не зарегистрировано

полное наименование должности		ДОКУМЕНТ ПОДПИСАН	инициалы, фамилия
		ЭЛЕКТРОННОЙ ПОДПИСЬЮ	
Сертификат: 009F0BDC181A023B64597F1E2579BEFB50 Владелец: ФЕДЕРАЛЬНАЯ СЛУЖБА ГОСУДАРСТВЕННОЙ РЕГИСТРАЦИИ, КАДАСТРА И КАРТОГРАФИИ Действителен: с 02.08.2024 по 26.10.2025			


31	31.1	Вид объекта недвижимости:	Земельный участок
		Кадастровый номер:	50:06:0040303:648
		Назначение объекта недвижимости:	данные отсутствуют
		Виды разрешенного использования объекта недвижимости:	для дачного строительства
		Местоположение:	Московская область, р-н Шаховской, городское поселение Шаховская, вблизи д. Лобаново
		Площадь:	600 +/- 3
	31.2	вид права, доля в праве:	Собственность
		дата государственной регистрации:	01.08.2019
		номер государственной регистрации:	50:06:0040303:648-50/007/2019-1
		основание государственной регистрации:	Договор купли-продажи, выдан 15.11.2017
		дата государственной регистрации прекращения права:	данные отсутствуют
	31.3	Ограничение прав и обременение объекта недвижимости:	не зарегистрировано
32	32.1	Вид объекта недвижимости:	Земельный участок
		Кадастровый номер:	50:06:0040303:649
		Назначение объекта недвижимости:	данные отсутствуют
		Виды разрешенного использования объекта недвижимости:	для дачного строительства
		Местоположение:	Московская область, р-н Шаховской, городское поселение Шаховская, вблизи д. Лобаново
		Площадь:	600 +/- 3
	32.2	вид права, доля в праве:	Собственность
		дата государственной регистрации:	01.08.2019
		номер государственной регистрации:	50:06:0040303:649-50/007/2019-1
		основание государственной регистрации:	Договор купли-продажи, выдан 15.11.2017
		дата государственной регистрации прекращения права:	данные отсутствуют
	32.3	Ограничение прав и обременение объекта недвижимости:	не зарегистрировано

полное наименование должности		ДОКУМЕНТ ПОДПИСАН	инициалы, фамилия
		ЭЛЕКТРОННОЙ ПОДПИСЬЮ	
Сертификат: 009F0BDC181A023B64597F1E2579BEFB50 Владелец: ФЕДЕРАЛЬНАЯ СЛУЖБА ГОСУДАРСТВЕННОЙ РЕГИСТРАЦИИ, КАДАСТРА И КАРТОГРАФИИ Действителен: с 02.08.2024 по 26.10.2025			


33	33.1	Вид объекта недвижимости:	Земельный участок
		Кадастровый номер:	50:06:0040303:650
		Назначение объекта недвижимости:	данные отсутствуют
		Виды разрешенного использования объекта недвижимости:	для дачного строительства
		Местоположение:	Московская область, р-н Шаховской, городское поселение Шаховская, вблизи д. Лобаново
		Площадь:	600 +/- 3
	33.2	вид права, доля в праве:	Собственность
		дата государственной регистрации:	01.08.2019
		номер государственной регистрации:	50:06:0040303:650-50/007/2019-1
		основание государственной регистрации:	Договор купли-продажи, выдан 15.11.2017
		дата государственной регистрации прекращения права:	данные отсутствуют
	33.3	Ограничение прав и обременение объекта недвижимости:	не зарегистрировано
34	34.1	Вид объекта недвижимости:	Земельный участок
		Кадастровый номер:	50:06:0040303:651
		Назначение объекта недвижимости:	данные отсутствуют
		Виды разрешенного использования объекта недвижимости:	для дачного строительства
		Местоположение:	Московская область, р-н Шаховской, городское поселение Шаховская, вблизи д. Лобаново
		Площадь:	600 +/- 3
	34.2	вид права, доля в праве:	Собственность
		дата государственной регистрации:	01.08.2019
		номер государственной регистрации:	50:06:0040303:651-50/007/2019-1
		основание государственной регистрации:	Договор купли-продажи, выдан 15.11.2017
		дата государственной регистрации прекращения права:	данные отсутствуют
	34.3	Ограничение прав и обременение объекта недвижимости:	не зарегистрировано

полное наименование должности		ДОКУМЕНТ ПОДПИСАН	инициалы, фамилия
		ЭЛЕКТРОННОЙ ПОДПИСЬЮ	
Сертификат: 009F0BDC181A023B64597F1E2579BEFB50 Владелец: ФЕДЕРАЛЬНАЯ СЛУЖБА ГОСУДАРСТВЕННОЙ РЕГИСТРАЦИИ, КАДАСТРА И КАРТОГРАФИИ Действителен: с 02.08.2024 по 26.10.2025			


35	35.1	Вид объекта недвижимости:	Земельный участок
		Кадастровый номер:	50:06:0040303:652
		Назначение объекта недвижимости:	данные отсутствуют
		Виды разрешенного использования объекта недвижимости:	Для дачного строительства
		Местоположение:	Московская область, р-н Шаховской, городское поселение Шаховская, вблизи д. Лобаново
		Площадь:	600 +/- 3
	35.2	вид права, доля в праве:	Собственность
		дата государственной регистрации:	01.08.2019
		номер государственной регистрации:	50:06:0040303:652-50/007/2019-1
		основание государственной регистрации:	Договор купли-продажи, выдан 15.11.2017
		дата государственной регистрации прекращения права:	данные отсутствуют
	35.3	Ограничение прав и обременение объекта недвижимости:	не зарегистрировано
36	36.1	Вид объекта недвижимости:	Земельный участок
		Кадастровый номер:	50:06:0040303:653
		Назначение объекта недвижимости:	данные отсутствуют
		Виды разрешенного использования объекта недвижимости:	для дачного строительства
		Местоположение:	Московская область, р-н Шаховской, городское поселение Шаховская, вблизи д. Лобаново
		Площадь:	600 +/- 3
	36.2	вид права, доля в праве:	Собственность
		дата государственной регистрации:	01.08.2019
		номер государственной регистрации:	50:06:0040303:653-50/007/2019-1
		основание государственной регистрации:	Договор купли-продажи, выдан 15.11.2017
		дата государственной регистрации прекращения права:	данные отсутствуют
	36.3	Ограничение прав и обременение объекта недвижимости:	не зарегистрировано

полное наименование должности		ДОКУМЕНТ ПОДПИСАН	инициалы, фамилия
		ЭЛЕКТРОННОЙ ПОДПИСЬЮ	
Сертификат: 009F0BDC181A023B64597F1E2579BEFB50 Владелец: ФЕДЕРАЛЬНАЯ СЛУЖБА ГОСУДАРСТВЕННОЙ РЕГИСТРАЦИИ, КАДАСТРА И КАРТОГРАФИИ Действителен: с 02.08.2024 по 26.10.2025			


37	37.1	Вид объекта недвижимости:	Земельный участок
		Кадастровый номер:	50:06:0040303:654
		Назначение объекта недвижимости:	данные отсутствуют
		Виды разрешенного использования объекта недвижимости:	для дачного строительства
		Местоположение:	Московская область, р-н Шаховской, городское поселение Шаховская, вблизи д. Лобаново
		Площадь:	600 +/- 3
	37.2	вид права, доля в праве:	Собственность
		дата государственной регистрации:	01.08.2019
		номер государственной регистрации:	50:06:0040303:654-50/007/2019-1
		основание государственной регистрации:	Договор купли-продажи, выдан 15.11.2017
		дата государственной регистрации прекращения права:	данные отсутствуют
	37.3	Ограничение прав и обременение объекта недвижимости:	не зарегистрировано
38	38.1	Вид объекта недвижимости:	Земельный участок
		Кадастровый номер:	50:06:0040303:655
		Назначение объекта недвижимости:	данные отсутствуют
		Виды разрешенного использования объекта недвижимости:	для дачного строительства
		Местоположение:	Московская область, р-н Шаховской, городское поселение Шаховская, вблизи д. Лобаново
		Площадь:	600 +/- 3
	38.2	вид права, доля в праве:	Собственность
		дата государственной регистрации:	01.08.2019
		номер государственной регистрации:	50:06:0040303:655-50/007/2019-1
		основание государственной регистрации:	Договор купли-продажи, выдан 15.11.2017
		дата государственной регистрации прекращения права:	данные отсутствуют
	38.3	Ограничение прав и обременение объекта недвижимости:	не зарегистрировано

полное наименование должности		ДОКУМЕНТ ПОДПИСАН	инициалы, фамилия
		ЭЛЕКТРОННОЙ ПОДПИСЬЮ	
Сертификат: 009F0BDC181A023B64597F1E2579BEFB50 Владелец: ФЕДЕРАЛЬНАЯ СЛУЖБА ГОСУДАРСТВЕННОЙ РЕГИСТРАЦИИ, КАДАСТРА И КАРТОГРАФИИ Действителен: с 02.08.2024 по 26.10.2025			


39	39.1	Вид объекта недвижимости:	Земельный участок
		Кадастровый номер:	50:06:0040303:656
		Назначение объекта недвижимости:	данные отсутствуют
		Виды разрешенного использования объекта недвижимости:	для дачного строительства
		Местоположение:	Московская область, р-н Шаховской, городское поселение Шаховская, вблизи д. Лобаново
		Площадь:	600 +/- 3
	39.2	вид права, доля в праве:	Собственность
		дата государственной регистрации:	01.08.2019
		номер государственной регистрации:	50:06:0040303:656-50/007/2019-1
		основание государственной регистрации:	Договор купли-продажи, выдан 15.11.2017
		дата государственной регистрации прекращения права:	данные отсутствуют
	39.3	Ограничение прав и обременение объекта недвижимости:	не зарегистрировано
40	40.1	Вид объекта недвижимости:	Земельный участок
		Кадастровый номер:	50:06:0040303:657
		Назначение объекта недвижимости:	данные отсутствуют
		Виды разрешенного использования объекта недвижимости:	для дачного строительства
		Местоположение:	Московская область, р-н Шаховской, городское поселение Шаховская, вблизи д. Лобаново
		Площадь:	600 +/- 3
	40.2	вид права, доля в праве:	Собственность
		дата государственной регистрации:	01.08.2019
		номер государственной регистрации:	50:06:0040303:657-50/007/2019-1
		основание государственной регистрации:	Договор купли-продажи, выдан 15.11.2017
		дата государственной регистрации прекращения права:	данные отсутствуют
	40.3	Ограничение прав и обременение объекта недвижимости:	не зарегистрировано

полное наименование должности		ДОКУМЕНТ ПОДПИСАН	инициалы, фамилия
		ЭЛЕКТРОННОЙ ПОДПИСЬЮ	
Сертификат: 009F0BDC181A023B64597F1E2579BEFB50 Владелец: ФЕДЕРАЛЬНАЯ СЛУЖБА ГОСУДАРСТВЕННОЙ РЕГИСТРАЦИИ, КАДАСТРА И КАРТОГРАФИИ Действителен: с 02.08.2024 по 26.10.2025			


41	41.1	Вид объекта недвижимости:	Земельный участок
		Кадастровый номер:	50:06:0040303:658
		Назначение объекта недвижимости:	данные отсутствуют
		Виды разрешенного использования объекта недвижимости:	для дачного строительства
		Местоположение:	Московская область, р-н Шаховской, городское поселение Шаховская, вблизи д. Лобаново
		Площадь:	608 +/- 3
	41.2	вид права, доля в праве:	Собственность
		дата государственной регистрации:	01.08.2019
		номер государственной регистрации:	50:06:0040303:658-50/007/2019-1
		основание государственной регистрации:	Договор купли-продажи, выдан 15.11.2017
		дата государственной регистрации прекращения права:	данные отсутствуют
	41.3	Ограничение прав и обременение объекта недвижимости:	не зарегистрировано
42	42.1	Вид объекта недвижимости:	Земельный участок
		Кадастровый номер:	50:06:0040303:659
		Назначение объекта недвижимости:	данные отсутствуют
		Виды разрешенного использования объекта недвижимости:	для дачного строительства
		Местоположение:	Московская область, р-н Шаховской, городское поселение Шаховская, вблизи д. Лобаново
		Площадь:	600 +/- 3
	42.2	вид права, доля в праве:	Собственность
		дата государственной регистрации:	01.08.2019
		номер государственной регистрации:	50:06:0040303:659-50/007/2019-1
		основание государственной регистрации:	Договор купли-продажи, выдан 15.11.2017
		дата государственной регистрации прекращения права:	данные отсутствуют
	42.3	Ограничение прав и обременение объекта недвижимости:	не зарегистрировано

полное наименование должности		ДОКУМЕНТ ПОДПИСАН	инициалы, фамилия
		ЭЛЕКТРОННОЙ ПОДПИСЬЮ	
Сертификат: 009F0BDC181A023B64597F1E2579BEFB50 Владелец: ФЕДЕРАЛЬНАЯ СЛУЖБА ГОСУДАРСТВЕННОЙ РЕГИСТРАЦИИ, КАДАСТРА И КАРТОГРАФИИ Действителен: с 02.08.2024 по 26.10.2025			


43	43.1	Вид объекта недвижимости:	Земельный участок
		Кадастровый номер:	50:06:0040303:660
		Назначение объекта недвижимости:	данные отсутствуют
		Виды разрешенного использования объекта недвижимости:	Для дачного хозяйства
		Местоположение:	Московская область, р-н Шаховской, городское поселение Шаховская, вблизи д. Лобаново
		Площадь:	600 +/- 3
	43.2	вид права, доля в праве:	Собственность
		дата государственной регистрации:	01.08.2019
		номер государственной регистрации:	50:06:0040303:660-50/007/2019-1
		основание государственной регистрации:	Договор купли-продажи, выдан 15.11.2017
		дата государственной регистрации прекращения права:	данные отсутствуют
	43.3	Ограничение прав и обременение объекта недвижимости:	не зарегистрировано
44	44.1	Вид объекта недвижимости:	Земельный участок
		Кадастровый номер:	50:06:0040303:661
		Назначение объекта недвижимости:	данные отсутствуют
		Виды разрешенного использования объекта недвижимости:	для дачного строительства
		Местоположение:	Московская область, р-н Шаховской, городское поселение Шаховская, вблизи д. Лобаново
		Площадь:	600 +/- 3
	44.2	вид права, доля в праве:	Собственность
		дата государственной регистрации:	01.08.2019
		номер государственной регистрации:	50:06:0040303:661-50/007/2019-1
		основание государственной регистрации:	Договор купли-продажи, выдан 15.11.2017
		дата государственной регистрации прекращения права:	данные отсутствуют
	44.3	Ограничение прав и обременение объекта недвижимости:	не зарегистрировано

полное наименование должности		ДОКУМЕНТ ПОДПИСАН	инициалы, фамилия
		ЭЛЕКТРОННОЙ ПОДПИСЬЮ	
Сертификат: 009F0BDC181A023B64597F1E2579BEFB50 Владелец: ФЕДЕРАЛЬНАЯ СЛУЖБА ГОСУДАРСТВЕННОЙ РЕГИСТРАЦИИ, КАДАСТРА И КАРТОГРАФИИ Действителен: с 02.08.2024 по 26.10.2025			


45	45.1	Вид объекта недвижимости:	Земельный участок
		Кадастровый номер:	50:06:0040303:662
		Назначение объекта недвижимости:	данные отсутствуют
		Виды разрешенного использования объекта недвижимости:	данные отсутствуют
		Местоположение:	Московская область, р-н Шаховской, городское поселение Шаховская, вблизи д. Лобаново
		Площадь:	600 +/- 3
	45.2	вид права, доля в праве:	Собственность
		дата государственной регистрации:	01.08.2019
		номер государственной регистрации:	50:06:0040303:662-50/007/2019-1
		основание государственной регистрации:	Договор купли-продажи, выдан 15.11.2017
		дата государственной регистрации прекращения права:	данные отсутствуют
	45.3	Ограничение прав и обременение объекта недвижимости:	не зарегистрировано
46	46.1	Вид объекта недвижимости:	Земельный участок
		Кадастровый номер:	50:06:0040303:663
		Назначение объекта недвижимости:	данные отсутствуют
		Виды разрешенного использования объекта недвижимости:	для дачного строительства
		Местоположение:	Московская область, р-н Шаховской, городское поселение Шаховская, вблизи д. Лобаново
		Площадь:	602 +/- 3
	46.2	вид права, доля в праве:	Собственность
		дата государственной регистрации:	01.08.2019
		номер государственной регистрации:	50:06:0040303:663-50/007/2019-1
		основание государственной регистрации:	Договор купли-продажи, выдан 15.11.2017
		дата государственной регистрации прекращения права:	данные отсутствуют
	46.3	Ограничение прав и обременение объекта недвижимости:	не зарегистрировано

полное наименование должности		ДОКУМЕНТ ПОДПИСАН	инициалы, фамилия
		ЭЛЕКТРОННОЙ ПОДПИСЬЮ	
Сертификат: 009F0BDC181A023B64597F1E2579BEFB50 Владелец: ФЕДЕРАЛЬНАЯ СЛУЖБА ГОСУДАРСТВЕННОЙ РЕГИСТРАЦИИ, КАДАСТРА И КАРТОГРАФИИ Действителен: с 02.08.2024 по 26.10.2025			


47	47.1	Вид объекта недвижимости:	Земельный участок
		Кадастровый номер:	50:06:0040303:664
		Назначение объекта недвижимости:	данные отсутствуют
		Виды разрешенного использования объекта недвижимости:	для дачного строительства
		Местоположение:	Московская область, р-н Шаховской, городское поселение Шаховская, вблизи д. Лобаново
		Площадь:	600 +/- 3
	47.2	вид права, доля в праве:	Собственность
		дата государственной регистрации:	01.08.2019
		номер государственной регистрации:	50:06:0040303:664-50/007/2019-1
		основание государственной регистрации:	Договор купли-продажи, выдан 15.11.2017
		дата государственной регистрации прекращения права:	данные отсутствуют
	47.3	Ограничение прав и обременение объекта недвижимости:	не зарегистрировано
48	48.1	Вид объекта недвижимости:	Земельный участок
		Кадастровый номер:	50:06:0040303:665
		Назначение объекта недвижимости:	данные отсутствуют
		Виды разрешенного использования объекта недвижимости:	для дачного строительства
		Местоположение:	Московская область, р-н Шаховской, городское поселение Шаховская, вблизи д. Лобаново
		Площадь:	600 +/- 3
	48.2	вид права, доля в праве:	Собственность
		дата государственной регистрации:	01.08.2019
		номер государственной регистрации:	50:06:0040303:665-50/007/2019-1
		основание государственной регистрации:	Договор купли-продажи, выдан 15.11.2017
		дата государственной регистрации прекращения права:	данные отсутствуют
	48.3	Ограничение прав и обременение объекта недвижимости:	не зарегистрировано

полное наименование должности		ДОКУМЕНТ ПОДПИСАН	инициалы, фамилия
		ЭЛЕКТРОННОЙ ПОДПИСЬЮ	
Сертификат: 009F0BDC181A023B64597F1E2579BEFB50 Владелец: ФЕДЕРАЛЬНАЯ СЛУЖБА ГОСУДАРСТВЕННОЙ РЕГИСТРАЦИИ, КАДАСТРА И КАРТОГРАФИИ Действителен: с 02.08.2024 по 26.10.2025			


49	49.1	Вид объекта недвижимости:	Земельный участок
		Кадастровый номер:	50:06:0040303:666
		Назначение объекта недвижимости:	данные отсутствуют
		Виды разрешенного использования объекта недвижимости:	для дачного строительства
		Местоположение:	Московская область, р-н Шаховской, городское поселение Шаховская, вблизи д. Лобаново
		Площадь:	600 +/- 3
	49.2	вид права, доля в праве:	Собственность
		дата государственной регистрации:	01.08.2019
		номер государственной регистрации:	50:06:0040303:666-50/007/2019-1
		основание государственной регистрации:	Договор купли-продажи, выдан 15.11.2017
		дата государственной регистрации прекращения права:	данные отсутствуют
	49.3	Ограничение прав и обременение объекта недвижимости:	не зарегистрировано
50	50.1	Вид объекта недвижимости:	Земельный участок
		Кадастровый номер:	50:06:0040303:667
		Назначение объекта недвижимости:	данные отсутствуют
		Виды разрешенного использования объекта недвижимости:	для дачного строительства
		Местоположение:	Московская область, р-н Шаховской, городское поселение Шаховская, вблизи д. Лобаново
		Площадь:	600 +/- 3
	50.2	вид права, доля в праве:	Собственность
		дата государственной регистрации:	01.08.2019
		номер государственной регистрации:	50:06:0040303:667-50/007/2019-1
		основание государственной регистрации:	Договор купли-продажи, выдан 15.11.2017
		дата государственной регистрации прекращения права:	данные отсутствуют
	50.3	Ограничение прав и обременение объекта недвижимости:	не зарегистрировано

полное наименование должности		ДОКУМЕНТ ПОДПИСАН	инициалы, фамилия
		ЭЛЕКТРОННОЙ ПОДПИСЬЮ	
Сертификат: 009F0BDC181A023B64597F1E2579BEFB50 Владелец: ФЕДЕРАЛЬНАЯ СЛУЖБА ГОСУДАРСТВЕННОЙ РЕГИСТРАЦИИ, КАДАСТРА И КАРТОГРАФИИ Действителен: с 02.08.2024 по 26.10.2025			


51	51.1	Вид объекта недвижимости:	Земельный участок
		Кадастровый номер:	50:06:0040303:668
		Назначение объекта недвижимости:	данные отсутствуют
		Виды разрешенного использования объекта недвижимости:	для дачного строительства
		Местоположение:	Московская область, р-н Шаховской, городское поселение Шаховская, вблизи д. Лобаново
		Площадь:	600 +/- 3
	51.2	вид права, доля в праве:	Собственность
		дата государственной регистрации:	01.08.2019
		номер государственной регистрации:	50:06:0040303:668-50/007/2019-1
		основание государственной регистрации:	Договор купли-продажи, выдан 15.11.2017
		дата государственной регистрации прекращения права:	данные отсутствуют
	51.3	Ограничение прав и обременение объекта недвижимости:	не зарегистрировано
52	52.1	Вид объекта недвижимости:	Земельный участок
		Кадастровый номер:	50:06:0040303:669
		Назначение объекта недвижимости:	данные отсутствуют
		Виды разрешенного использования объекта недвижимости:	для дачного строительства
		Местоположение:	Московская область, р-н Шаховской, городское поселение Шаховская, вблизи д. Лобаново
		Площадь:	600 +/- 3
	52.2	вид права, доля в праве:	Собственность
		дата государственной регистрации:	01.08.2019
		номер государственной регистрации:	50:06:0040303:669-50/007/2019-1
		основание государственной регистрации:	Договор купли-продажи, выдан 15.11.2017
		дата государственной регистрации прекращения права:	данные отсутствуют
	52.3	Ограничение прав и обременение объекта недвижимости:	не зарегистрировано

полное наименование должности		ДОКУМЕНТ ПОДПИСАН	инициалы, фамилия
		ЭЛЕКТРОННОЙ ПОДПИСЬЮ	
Сертификат: 009F0BDC181A023B64597F1E2579BEFB50 Владелец: ФЕДЕРАЛЬНАЯ СЛУЖБА ГОСУДАРСТВЕННОЙ РЕГИСТРАЦИИ, КАДАСТРА И КАРТОГРАФИИ Действителен: с 02.08.2024 по 26.10.2025			

53	53.1	Вид объекта недвижимости:	Земельный участок
		Кадастровый номер:	50:06:0040303:670
		Назначение объекта недвижимости:	данные отсутствуют
		Виды разрешенного использования объекта недвижимости:	для дачного строительства
		Местоположение:	Московская область, р-н Шаховской, городское поселение Шаховская, вблизи д. Лобаново
		Площадь:	600 +/- 3
	53.2	вид права, доля в праве:	Собственность
		дата государственной регистрации:	01.08.2019
		номер государственной регистрации:	50:06:0040303:670-50/007/2019-1
		основание государственной регистрации:	Договор купли-продажи, выдан 15.11.2017
		дата государственной регистрации прекращения права:	данные отсутствуют
	53.3	Ограничение прав и обременение объекта недвижимости:	не зарегистрировано
54	54.1	Вид объекта недвижимости:	Земельный участок
		Кадастровый номер:	50:06:0040303:671
		Назначение объекта недвижимости:	данные отсутствуют
		Виды разрешенного использования объекта недвижимости:	для дачного строительства
		Местоположение:	Московская область, р-н Шаховской, городское поселение Шаховская, вблизи д. Лобаново
		Площадь:	600 +/- 3
	54.2	вид права, доля в праве:	Собственность
		дата государственной регистрации:	01.08.2019
		номер государственной регистрации:	50:06:0040303:671-50/007/2019-1
		основание государственной регистрации:	Договор купли-продажи, выдан 15.11.2017
		дата государственной регистрации прекращения права:	данные отсутствуют
	54.3	Ограничение прав и обременение объекта недвижимости:	не зарегистрировано


полное наименование должности		ДОКУМЕНТ ПОДПИСАН	инициалы, фамилия
		ЭЛЕКТРОННОЙ ПОДПИСЬЮ	
Сертификат: 009F0BDC181A023B64597F1E2579BEFB50 Владелец: ФЕДЕРАЛЬНАЯ СЛУЖБА ГОСУДАРСТВЕННОЙ РЕГИСТРАЦИИ, КАДАСТРА И КАРТОГРАФИИ Действителен: с 02.08.2024 по 26.10.2025			

55	55.1	Вид объекта недвижимости:	Земельный участок
		Кадастровый номер:	50:06:0040303:672
		Назначение объекта недвижимости:	данные отсутствуют
		Виды разрешенного использования объекта недвижимости:	для дачного строительства
		Местоположение:	Московская область, р-н Шаховской, городское поселение Шаховская, вблизи д. Лобаново
		Площадь:	600 +/- 3
	55.2	вид права, доля в праве:	Собственность
		дата государственной регистрации:	01.08.2019
		номер государственной регистрации:	50:06:0040303:672-50/007/2019-1
		основание государственной регистрации:	Договор купли-продажи, выдан 15.11.2017
		дата государственной регистрации прекращения права:	данные отсутствуют
	55.3	Ограничение прав и обременение объекта недвижимости:	не зарегистрировано
56	56.1	Вид объекта недвижимости:	Земельный участок
		Кадастровый номер:	50:06:0040303:673
		Назначение объекта недвижимости:	данные отсутствуют
		Виды разрешенного использования объекта недвижимости:	для дачного строительства
		Местоположение:	Московская область, р-н Шаховской, городское поселение Шаховская, вблизи д. Лобаново
		Площадь:	600 +/- 3
	56.2	вид права, доля в праве:	Собственность
		дата государственной регистрации:	01.08.2019
		номер государственной регистрации:	50:06:0040303:673-50/007/2019-1
		основание государственной регистрации:	Договор купли-продажи, выдан 15.11.2017
		дата государственной регистрации прекращения права:	данные отсутствуют
	56.3	Ограничение прав и обременение объекта недвижимости:	не зарегистрировано

полное наименование должности		ДОКУМЕНТ ПОДПИСАН	инициалы, фамилия
		ЭЛЕКТРОННОЙ ПОДПИСЬЮ	
Сертификат: 009F0BDC181A023B64597F1E2579BEFB50 Владелец: ФЕДЕРАЛЬНАЯ СЛУЖБА ГОСУДАРСТВЕННОЙ РЕГИСТРАЦИИ, КАДАСТРА И КАРТОГРАФИИ Действителен: с 02.08.2024 по 26.10.2025			

57	57.1	Вид объекта недвижимости:	Земельный участок
		Кадастровый номер:	50:06:0040303:674
		Назначение объекта недвижимости:	данные отсутствуют
		Виды разрешенного использования объекта недвижимости:	для дачного строительства
		Местоположение:	Московская область, р-н Шаховской, городское поселение Шаховская, вблизи д. Лобаново
		Площадь:	600 +/- 3
	57.2	вид права, доля в праве:	Собственность
		дата государственной регистрации:	01.08.2019
		номер государственной регистрации:	50:06:0040303:674-50/007/2019-1
		основание государственной регистрации:	Договор купли-продажи, выдан 15.11.2017
		дата государственной регистрации прекращения права:	данные отсутствуют
	57.3	Ограничение прав и обременение объекта недвижимости:	не зарегистрировано
58	Получатель выписки		Боженко Сергей Викторович

Выписка содержит сведения Единого государственного реестра недвижимости о правах на объекты недвижимости, расположенные на территории Российской Федерации.
Использование сведений, содержащихся в настоящей выписке, способами или в форме, которые наносят ущерб правам и законным интересам правообладателей, влечет ответственность, предусмотренную законодательством Российской Федерации

полное наименование должности		ДОКУМЕНТ ПОДПИСАН	инициалы, фамилия
		ЭЛЕКТРОННОЙ ПОДПИСЬЮ	
Сертификат: 009F0BDC181A023B64597F1E2579BEFB50 Владелец: ФЕДЕРАЛЬНАЯ СЛУЖБА ГОСУДАРСТВЕННОЙ РЕГИСТРАЦИИ, КАДАСТРА И КАРТОГРАФИИ Действителен: с 02.08.2024 по 26.10.2025			