

ФИЛИАЛ ФЕДЕРАЛЬНОГО ГОСУДАРСТВЕННОГО БЮДЖЕТНОГО УЧРЕЖДЕНИЯ "ФЕДЕРАЛЬНАЯ КАДАСТРОВАЯ ПАЛАТА ФЕДЕРАЛЬНОЙ СЛУЖБЫ ГОСУДАРСТВЕННОЙ РЕГИСТРАЦИИ, КАДАСТРА И КАРТОГРАФИИ" ПО МОСКВЕ

полное наименование органа регистрации прав

Раздел 1

На основании запроса от 19.02.2018 г., поступившего на рассмотрение 19.02.2018 г., сообщаем, что согласно записи Единого государственного реестра недвижимости:

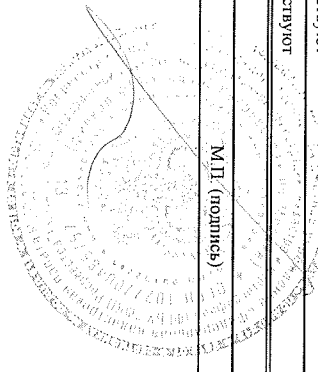
Выписка из Единого государственного реестра недвижимости об объекте недвижимости  
 Сведения о характеристиках объекта недвижимости

Земельный участок

(наименование объекта недвижимости)

Лист № 21.02.2018 № 77/100/006/2018-1499	Всего листов раздела 1: _____	Всего разделов: _____	Всего листов выписки: 9
Кадастровый номер: _____	40-07:100201:237		

Номер кадастрового квартала:	40-07:100201
Дата присвоения кадастрового номера:	16.08.2010
Ранее присвоенный государственный учетный номер:	40-07:100201:227
Адрес:	Калужская обл., р-н Жуковский, д. Верховье, дом 5, кв. 2
Площадь:	1600 +/- 70 кв. м
Кадастровая стоимость, руб.:	961872
Кадастровые номера расположенных в пределах земельного участка объектов недвижимости:	данные отсутствуют
Кадастровые номера объектов недвижимости, из которых образован объект недвижимости:	40-07:100201:227;
Кадастровые номера образованных объектов недвижимости:	данные отсутствуют
Сведения о включении объекта недвижимости в состав предприятия как имущественного комплекса:	данные отсутствуют
Ведущий инженер	М.П. (подпись)
(полное наименование должности)	Каandroва Е. А. (инициалы, фамилия)



## Земельный участок

(наименование объекта недвижимости)

Лист № \_\_\_\_\_ Раздела 1

Всего листов раздела 1: \_\_\_\_\_

Всего разделов: \_\_\_\_\_

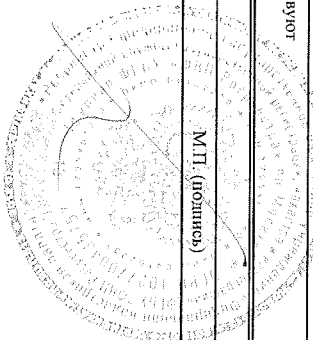
Всего листов выписки: 9

21.02.2018 № 77/100/406/2018-1499

Кадастровый номер:

40:07:100201:237

Категория земель:	Земли населённых пунктов
Виды разрешенного использования:	для ведения личного подсобного хозяйства
Сведения о кадастровом инженере:	данные отсутствуют
Сведения о лесах, водных объектах и об иных природных объектах, расположенных в пределах земельного участка:	данные отсутствуют
Сведения о том, что земельный участок полностью или частично расположен в границах зоны с особыми условиями использования территории или территории объекта культурного наследия	данные отсутствуют
Сведения о том, что земельный участок расположен в границах особой экономической зоны, территории опережающего социально-экономического развития, зоны территориального развития в Российской Федерации, ипной зоны:	данные отсутствуют
Сведения о том, что земельный участок расположен в границах особо охраняемой природной территории, охотничьих угодий, лесничества, лесопарков:	данные отсутствуют
Сведения о результатах проведения государственного земельного надзора:	данные отсутствуют
Сведения о расположении земельного участка в границах территории, в отношении которой утверждён проект межевания территории:	данные отсутствуют
Ведущий инженер (полное наименование должности)	М.П. (подпись)
	Кадрова Е. А. (инициалы, фамилия)



## Земельный участок

(индиференс недвижимости)

2

Лист № \_\_\_\_\_

Раздела 1

Всего листов раздела 1: \_\_\_\_\_

Всего листов выписки: 9

21.02.2018 № 77/100/406/2018-1499

Катастровый номер:

40:07:100201:237


Условный номер земельного участка:	данные отсутствуют
Сведения о принятии акта и (или) заключении договора, предусматривающих предоставление в соответствии с земельным законодательством исполнительным органом государственной власти или органом местного самоуправления находящегося в государственной или муниципальной собственности земельного участка для строительства наемного дома солярийного использования или наемного дома коммерческого использования:	данные отсутствуют
Сведения о том, что земельный участок или земельные участки образованы на основании решения об изъятии земельного участка и (или) расположенного на нем объекта недвижимости для государственных или муниципальных нужд:	данные отсутствуют
Сведения о том, что земельный участок образован из земель или земельного участка, государственная собственность на которые не разграничена:	данные отсутствуют
Сведения о наличии земельного спора о местоположении границ земельных участков:	данные отсутствуют
Статус записи об объекте недвижимости:	Сведения об объекте недвижимости имеют статус "актуальные"
Особые отметки:	данные отсутствуют
Получатель выписки:	Фризен Евгений Владимирович
Ведущий инженер	М.П. (подпись)
(полное наименование должности)	Каandroва Е. А. (инициалы, фамилия)



Выписка из Единого государственного реестра недвижимости об объекте недвижимости  
Сведения о зарегистрированных правах

Земельный участок		(на объект недвижимости)	
Лист № <u>2</u>	Раздела <u>2</u>	Всего листов раздела <u>2</u> :	
21.02.2018 № 77/100/006/2018-1499		Всего листов:	
Кадастровый номер:		40:07:100201:237	Всего листов выписки: <u>9</u>

1.	Правообладатель (правообладатели):	1.1	Киселев Алексей Юрьевич
2.	Вид, номер и дата государственной регистрации права:	2.1	Собственность, № 40-40-07/040/2010-343 от 06.09.2010
	Ограничение прав и обременение объекта недвижимости:		
	вид:		Арест, арест
	дата государственной регистрации:		11.06.2013
	номер государственной регистрации:		40-40-07/012/2013-060
3.	срок, на который установлено ограничение прав и обременение объекта недвижимости:		данные отсутствуют
3.1.1.	лицо, в пользу которого установлено ограничение прав и обременение объекта недвижимости:		данные отсутствуют
	основание государственной регистрации:		Постановление судебного пристава-исполнителя Жуковского районного отдела Управления Федеральной службы судебных приставов по Калужской области о наложении ареста на имущество должника от 06.06.2013
4.	Договора участия в долевом строительстве:		данные отсутствуют
5.	Заявления в судебном порядке права требования:		данные отсутствуют
6.	Сведения о взыскании в отношении зарегистрированного права:		данные отсутствуют
7.	Сведения о наличии решения об изъятии объекта недвижимости для государственных и муниципальных нужд:		данные отсутствуют
8.	Сведения о невозможности государственной регистрации без личного участия правообладателя или его законного представителя:		данные отсутствуют
9.	Правопритязания и сведения о наличии поступивших, но не рассмотренных заявлений о проведении государственной регистрации права (перехода, прекращения права), ограничения права или обременения объекта недвижимости, сделки в отношении объекта недвижимости:		отсутствуют
10.	Сведения об осуществлении государственной регистрации сделки, права, ограничения права без необходимого в силу закона согласия третьего лица, органа:		данные отсутствуют
11.	Сведения о невозможности государственной регистрации перехода, прекращения, ограничения права на земельный участок из земель сельскохозяйственного назначения:		данные отсутствуют
	Ведущий инженер		
	(полное наименование должности)	М.П. (подпись)	Кажирова Е. А. (инициала, фамилия)



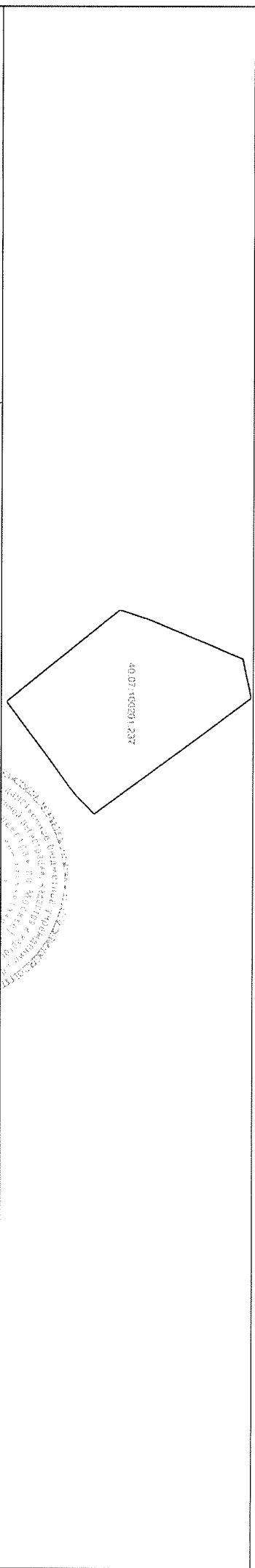
Выписка из Единого государственного реестра недвижимости об объекте недвижимости  
Описание местоположения земельного участка

Земельный участок \_\_\_\_\_ (наименование)

Лист № \_\_\_\_\_ Раздела 3 Всего листов раздела 3 : \_\_\_\_\_ Всего разделов: \_\_\_\_\_ Всего листов выписки: 9

21.02.2018 № 77/100/406/2018-1499  
Кадастровый номер: 40-07:100201:237

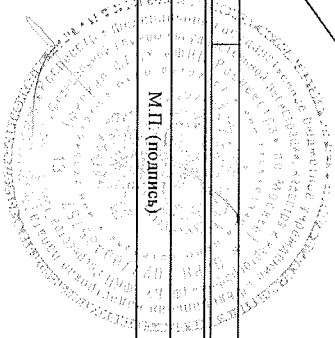
План (чертеж, схема) земельного участка



Масштаб 1: данные отсутствуют

Условные обозначения:

Ведущий инженер	М.П. (подпись)	Кадирова Е. А.
(полное наименование должности)		(инициалы, фамилия)



Земельный участок

(наименование недвижимости)

Лист № 3.1 Раздела 3.1

Всего листов раздела 3.1:

Всего разделов:

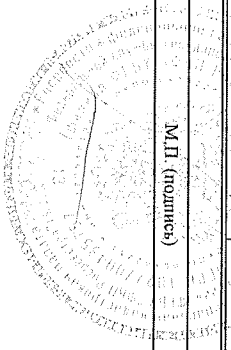
Всего листов выписки: 9

21.02.2018 № 77/100/406/2018-1499

Кадастровый номер:

40:07:100201:237

Описание местоположения границ земельного участка							
Номер п/п	Номер точки		Дирекционный угол	Горизонтальное проложение, м	Описание закрепления на местности	Кадастровые номера смежных участков	Особые отметки
	начальная	конечная					
1	2	3	4	5	6	7	8
1	1	10	140° 51'	11.39	данные отсутствуют	данные отсутствуют	данные отсутствуют
2	1	2	140° 49'	35.25	проволочное опр.	40:07:100201:238	Адрес отсутствует
3	2	3	52° 59'	14.98	проволочное опр.	данные отсутствуют	данные отсутствуют
4	3	4	54° 16'	11.03	проволочное опр.	данные отсутствуют	данные отсутствуют
5	4	5	51° 52'	2.19	проволочное опр.	данные отсутствуют	данные отсутствуют
6	5	6	45° 42'	6.31	проволочное опр.	данные отсутствуют	данные отсутствуют
7	6	7	323° 21'	47.10	проволочное опр.	данные отсутствуют	данные отсутствуют
8	7	8	257° 36'	9.69	данные отсутствуют	данные отсутствуют	данные отсутствуют
9	7	8	257° 36'	9.69	проволочное опр.	данные отсутствуют	данные отсутствуют
10	8	9	202° 45'	24.52	данные отсутствуют	данные отсутствуют	данные отсутствуют
11	8	9	202° 45'	24.52	проволочное опр.	данные отсутствуют	данные отсутствуют
12	9	1	198° 42'	7.39	данные отсутствуют	данные отсутствуют	данные отсутствуют
13	9	1	198° 42'	7.39	проволочное опр.	данные отсутствуют	данные отсутствуют
14	10	11	18° 30'	28.42	данные отсутствуют	данные отсутствуют	данные отсутствуют
15	11	12	48° 32'	12.04	данные отсутствуют	данные отсутствуют	данные отсутствуют
16	12	13	24° 14'	0.22	данные отсутствуют	данные отсутствуют	данные отсутствуют
17	13	7	323° 24'	6.73	данные отсутствуют	данные отсутствуют	данные отсутствуют
Ведущий инженер							
(полное наименование должности)							
М.П. (подпись)					Каирова Е. А.		
(инициалы, фамилия)							



Выписка из Единого государственного реестра недвижимости об объекте недвижимости  
Описание местоположения земельного участка

## Земельный участок

(код объекта недвижимости)

Лист № \_\_\_\_\_ Раздела 3.2Всего листов раздела 3.2 : \_\_\_\_\_

Всего разделов: \_\_\_\_\_

Всего листов выписки: 9

21.02.2018 № 77/100/40/6/2018-1499

Кадастровый номер:

40:07:100201:237

Сведения о характерных точках границы земельного участка

Система координат

Зона № \_\_\_\_\_

Номер точки	Координаты		Описание закрепления на местности	Средняя квадратическая погрешность определения координат характерных точек границ земельного участка, м
	X	Y		
1	492962.72	1326718.45	Долговременный межевой знак	0.10
2	492935.40	1326740.72	Долговременный межевой знак	0.10
3	492944.42	1326752.68	Долговременный межевой знак	0.10
4	492950.86	1326761.63	Долговременный межевой знак	0.10
5	492952.21	1326763.35	Долговременный межевой знак	0.10
6	492956.62	1326767.87	Долговременный межевой знак	0.10
7	492994.41	1326739.76	Долговременный межевой знак	0.10
8	492992.33	1326730.30	Долговременный межевой знак	0.10
9	492969.72	1326720.82	Долговременный межевой знак	0.10
10	492953.89	1326725.64	данные отсутствуют	данные отсутствуют
11	492980.84	1326734.66	данные отсутствуют	0.50
12	492988.81	1326743.68	данные отсутствуют	0.50
13	492989.01	1326743.77	данные отсутствуют	данные отсутствуют


Ведущий инженер

(полное наименование должности)

М.П. (подпись)

Камирова Е. А.

(инициалы, фамилия)



Выписка из Единого государственного реестра недвижимости об объекте недвижимости  
Сведения о частях земельного участка

Земельный участок

(наименование объекта недвижимости)

Лист № \_\_\_\_\_ Раздела **4**

Всего листов раздела **4**: \_\_\_\_\_

Всего разделов: \_\_\_\_\_

Всего листов выписки: **9**

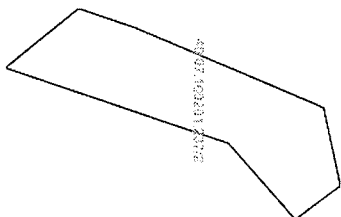
**21.02.2018** № **77/100/406/2018-1499**

Кадестровый номер:

**40:07:100201:237**

План (чертеж, схема) части земельного участка

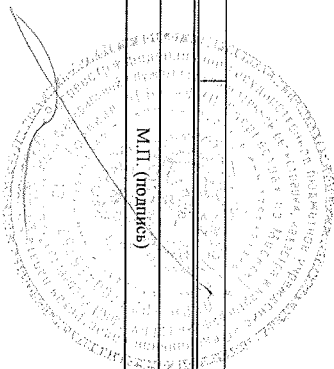
Учетный номер части: **40:07:100201:237/2**



Масштаб 1: данные отсутствуют

Условные обозначения:

<p>Ведущий инженер (полное наименование должности)</p>	<p>М.П. (подпись)</p>	<p>Кайрова Е. А. (инициалы, фамилия)</p>
--	-----------------------	--

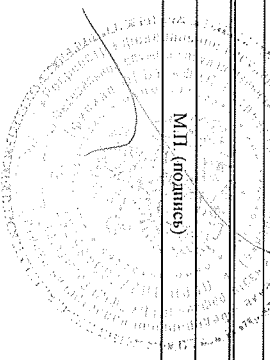




Земельный участок

Лист № <u>Раздела 4.1</u>	Всего листов раздела <u>4.1</u> :	Всего разделов: _____	Всего листов выписки: <u>9</u>
<u>21.02.2018</u> № <u>77/100/40/6/2018-1499</u>	Кадастровый номер:	<u>40:07:100201:237</u>	

Учетный номер части	Площадь (м²)	Содержание ограничения в использовании или ограничения права на объект недвижимости или обременения объекта недвижимости
1	2	3
2	376	<p>Ограничения прав на земельный участок, предусмотренные статьей 36 Земельного кодекса Российской Федерации. Постановление Правительства РФ от 24 февраля 2009 г. N 160 "О порядке установления охранных зон объектов электросетевого хозяйства и особых условий использования земельных участков, расположенных в границах таких зон". В охранных зонах запрещается осуществлять любые действия, которые могут нарушить безопасную работу объектов электросетевого хозяйства, в том числе привести к их повреждению или уничтожению, и (или) повлечь причинение вреда жизни, здоровью граждан и имуществу физических или юридических лиц, а также повлечь нанесение экологического ущерба и возникновение пожаров, в том числе: а) набрасывать на провода и опоры воздушных линий электропередачи посторонние предметы, а также подниматься на опоры воздушных линий электропередачи; б) размещать любые объекты и предметы (материалы) в пределах созданных в соответствии с требованиями нормативно-технических документов проходов и подвездов для доступа к объектам электросетевого хозяйства, а также проводить любые работы и возводить сооружения, которые могут препятствовать доступу к объектам электросетевого хозяйства, без создания необходимых для такого доступа проходов и подвездов; в) находиться в пределах охранных зон электропередачи и помещений распределительных устройств и подстанций, открывать двери и люки распределительных устройств и подстанций, пронзывать переполения и подключения в электрических сетях (указанное требование не распространяется на работников, занятых выполнением разрешенных в установленном порядке работ); разводить огонь в пределах охранных зон вводных и распределительных устройств, подстанций, воздушных линий электропередачи, а также в охранных зонах кабельных линий электропередачи; г) размещать сваи; д) пронзывать работы ударными механизмами, сбрасывать тяжести массой свыше 5 тонн, провозволить сброс и спил едких и коррозионных веществ и горюче-смазочных материалов (в охранных зонах подземных кабельных линий электропередачи); в охранных зонах, установленных для объектов электросетевого хозяйства напряжением до 1000 вольт, помимо действий, предусмотренных пунктом 10 настоящих Правил, без письменного решения о согласовании сетевых организаций запрещается: а) размещать десткие и спортивные площадки, стадионы, рынки, торговые точки, полевые станы, загоня для скота, гаражи и стоянки всех видов машин и механизмов, садовые огороды и дачные земельные участки, объекты садоводческих, огороднических или дачных некоммерческих объединений, объекты жилищного строительства, в том числе индивидуального (в охранных зонах воздушных линий электропередачи); б) складировать или размещать хранилища любых, в том числе горюче-смазочных, материалов; в) устраивать причалы для стоянки судов, барж и плавучих кранов, бросать якоря с судов и осуществлять их проход с отданными якорями, цепями, лотами, волокушами и тралями (в охранных зонах подземных кабельных линий электропередачи); Ширина охранной зоны по обе стороны линии электропередачи от крайних проводов-10м; 5 - для линии с самонесущими или изолированными проводами, размещенных в границах населенных пунктов); Ширина охранной зоны по обе стороны подземной кабельной линии электропередачи от крайних кабелей-1 м; Охранная зона ВЛ-10 кВ №12 ПС Велюгово, Жуковский район, Калужская область, зона с особыми условиями использования территории, № 1, 40.07.2.123, Постановление "О порядке установления охранных зон объектов электросетевого хозяйства и особых условий использования земельных участков, расположенных в границах таких зон" № №160 от 24.02.2009</p>
Данные отсутствуют	весь	Арест
Ведущий инженер		М.П. (подпись)
(полное наименование должности)		Калнирова Е. А.
		(инициалы, фамилия)



**ФЛИАЛ ФГБУ "ФКП Росреестра" по Москве**

(полное наименование органа регистрации прав)

**Раздел 1**


Выписка из Единого государственного реестра недвижимости об основных характеристиках и зарегистрированных правах на объект недвижимости  
**Сведения об основных характеристиках объекта недвижимости**  
 На основании запроса от 13.09.2017 г., поступившего на рассмотрение 13.09.2017 г., сообщаем, что согласно записям Единого государственного реестра недвижимости:

**Земельный участок**

(вид объекта недвижимости)

Лист № <u>1</u> Раздела <u>1</u>	Всего листов раздела <u>1</u> :	Всего разделов: _____	Всего листов выписки: _____
<b>14.09.2017 № 77/100/410/2017-8352</b>			
Кадастровый номер:	<b>40:07:100201:237</b>		

Номер кадастрового квартала:	40:07:100201
Дата присвоения кадастрового номера:	16.08.2010
Ранее присвоенный государственный учетный номер:	данные отсутствуют
Адрес:	Калужская обл., Р-н Жуковский, д. Верховье, дом 5, кв. 2
Площадь:	1600 +/- 70 кв. м
Кадастровая стоимость, руб.:	961872
Кадастровые номера расположенных в пределах земельного участка объектов недвижимости:	данные отсутствуют
Категория земель:	Земли населенных пунктов
Виды разрешенного использования:	для ведения личного подсобного хозяйства
Статус записи об объекте недвижимости:	Сведения об объекте недвижимости имеют статус "актуальные"
Особые отметки:	данные отсутствуют
Получатель выписки:	Фризен Евгений Владимирович
Инженер 2 категории	Пучнина Л.Б.
<small>(полное наименование должности)</small>	<small>(подпись, фамилия)</small>



**Выписка из Единого государственного реестра недвижимости об основных характеристиках и зарегистрированных правах на объект недвижимости**  
**Сведения о зарегистрированных правах на объект недвижимости**

**Земельный участок**


Лист № 2 Раздела 2 | Всего листов раздела 2: \_\_\_\_\_ | Всего листов выписки: \_\_\_\_\_

**14.09.2017** № **77/100/410/2017-8352** | Кадастровый номер: **40:07:100201:237**

(Идентификатор объекта недвижимости)

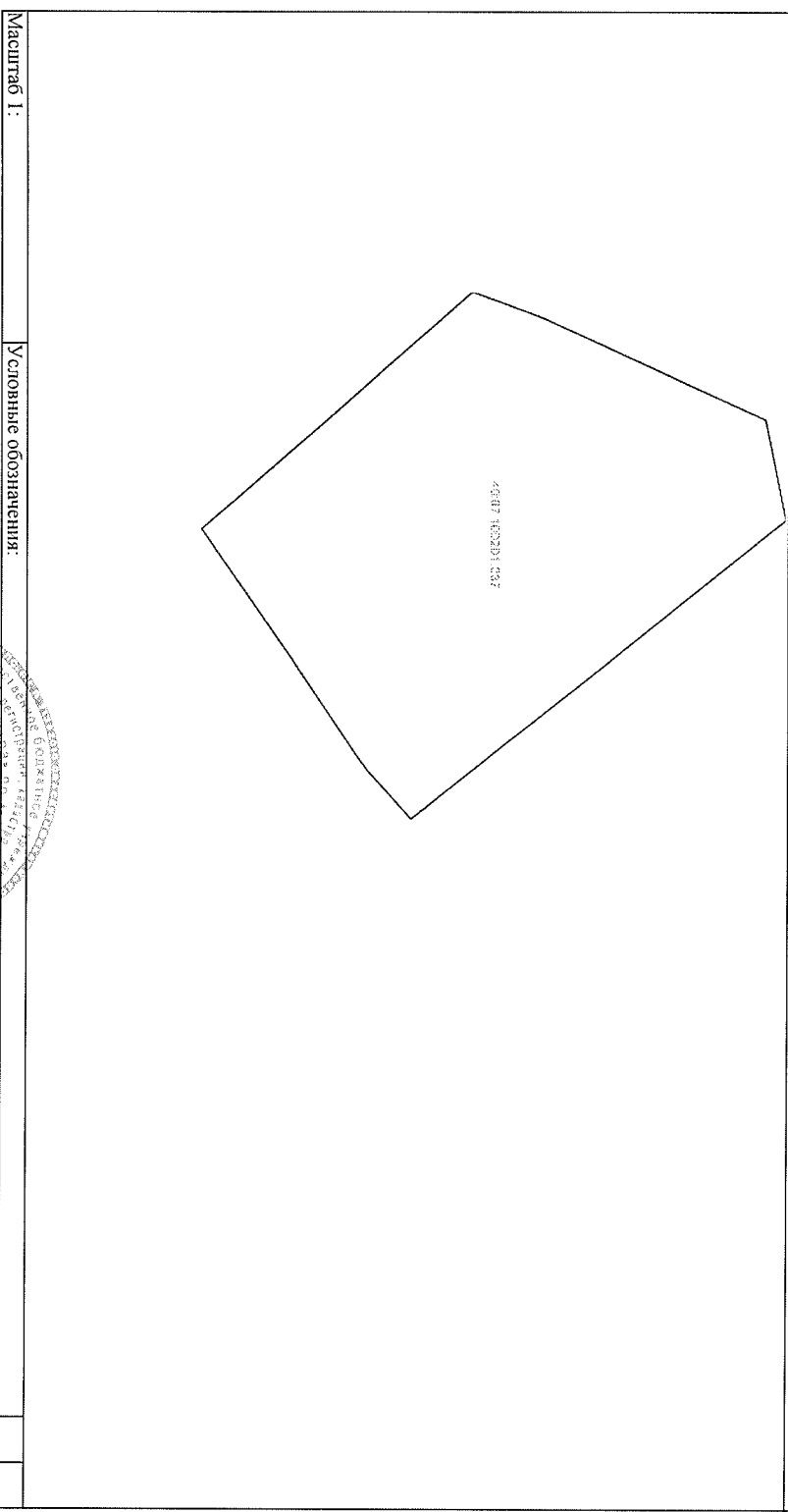
1. Правообладатель (правообладатели):	1.1. Киселев Алексей Юрьевич
2. Вид, номер и дата государственной регистрации права:	2.1. Собственность. № 40-40-07/040/2010-343 от 06.09.2010
3. Документы-основания:	3.1. сведения не предоставляются
Ограничение прав и обременение объекта недвижимости:	Арест, арест
вид:	11.06.2013
дата государственной регистрации:	40-40-07/012/2013-060
номер государственной регистрации:	данные отсутствуют
срок, на который установлено ограничение прав и обременение объекта:	данные отсутствуют
4. 4.1.1. лицо, в пользу которого установлено ограничение прав и обременение объекта:	данные отсутствуют
основание государственной регистрации:	Постановление судебного пристава-исполнителя Жуковского районного отдела Управления Федеральной службы судебных приставов по Калужской области о наложении ареста на имущество должника от 06.06.2013
5. Сведения о наличии решения об изъятии объекта недвижимости для государственных и муниципальных нужд:	данные отсутствуют
6. Сведения об осуществлении государственной регистрации прав без необходимого в силу закона согласия третьего лица, органа:	данные отсутствуют

**Инженер 2 категории** (полное наименование должности) | **Пучнина Д.Б.** (подпись, фамилия)




<b>Земельный участок</b>			
<small>(код объекта недвижимости)</small>			
Лист № <u>14.09.2017</u>	Раздела <u>3</u>	Всего листов раздела <u>3</u> :	Всего разделов: _____
№ <u>77/100/410/2017-8352</u>			Всего листов выписки: _____
Кадастровый номер:		<u>40:07:100201:237</u>	

План (чертеж, схема) земельного участка:



Масштаб 1:	Условные обозначения:		
Инженер 2 категории		Пучина Л.Б.	
<small>(полное наименование должности)</small>		<small>(подпись, фамилия)</small>	



**ФЛИАЛ ФТБУ "ФКП РОСРЕЕСТРА" ПО МОСКВЕ**

(полное наименование органа регистрации прав)

Раздел 1


Выписка из Единого государственного реестра недвижимости об основных характеристиках и зарегистрированных правах на объект недвижимости  
 Сведения об основных характеристиках объекта недвижимости  
 На основании запроса от 13.09.2017 г., поступившего на рассмотрение 13.09.2017 г., сообщаем, что согласно записи Единого государственного реестра  
 недвижимости:

**Земельный участок**

(код объекта недвижимости)

Лист № <u>14.09.2017</u> Раздела <u>1</u>	Всего листов раздела <u>1</u> :	Всего разделов:	Всего листов выписки:
№ <u>77/100/410/2017-8351</u>			
Кадастровый номер:	<u>40:07:100201:227</u>		

Номер кадастрового квартала:	<u>40:07:100201</u>
Дата присвоения кадастрового номера:	<u>01.01.1997</u>
Ранее присвоенный государственный учетный номер:	данные отсутствуют
Адрес:	установлено относительно ориентира, расположенного в границах участка. Почтовый адрес ориентира: Капужская обл., р-н Жуковский, д. Верховье, дом 5, кв. 2
Площадь:	<u>2600 +/- 89 кв. м</u>
Кадастровая стоимость, руб.:	<u>1176890</u>
Кадастровые номера расположенных в пределах земельного участка объектов недвижимости:	данные отсутствуют
Категория земель:	Земли населенных пунктов
Виды разрешенного использования:	для ведения личного подсобного хозяйства
Статус записи об объекте недвижимости:	Объект недвижимости снят с кадастрового учета - 21.09.2010
Особые отметки:	данные отсутствуют
Получатель выписки:	<u>Фризен Евгений Владимирович</u>
Инженер 2 категории	<u>Пучнина Л.Б.</u>



**Раздел 2**

Выписка из Единого государственного реестра недвижимости об основных характеристиках и зарегистрированных правах на объект недвижимости  
**Сведения о зарегистрированных правах на объект недвижимости**

**Земельный участок**

(код объекта недвижимости)

Лист № 2      Раздела 2      Всего листов раздела 2: \_\_\_\_\_      Всего разделов: \_\_\_\_\_      Всего листов выписки: \_\_\_\_\_

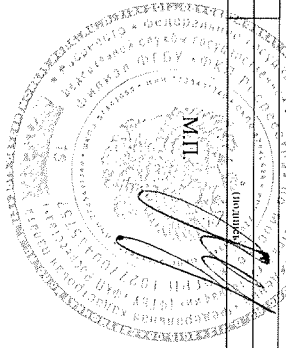
**14.09.2017 № 77/100/410/2017-8351**

Кадастровый номер: \_\_\_\_\_      **40:07:100201:227**

1. Правообладатель (правообладатели):	1.1.	данные о правообладателе отсутствуют
2. Вид, номер и дата государственной регистрации права.	2.1.	не зарегистрировано
3. Документы-основания:	3.1.	сведения не предоставляются
4. Ограничение прав и обременение объекта недвижимости:		
5. Сведения о наличии решения об изъятии объекта недвижимости для государственных и муниципальных нужд:		данные отсутствуют
6. Сведения об осуществлении государственной регистрации прав без необходимого в силу закона согласия третьего лица, органа.		данные отсутствуют

Инженер 2 категории \_\_\_\_\_ (подпись, наименование)

Пучнина Л.Б. \_\_\_\_\_ (подпись, фамилия)



Земельный участок

(вид объекта недвижимости)

Лист № \_\_\_\_\_

Раздела 3

Всего листов раздела 3 : \_\_\_\_\_

Всего разделов: \_\_\_\_\_

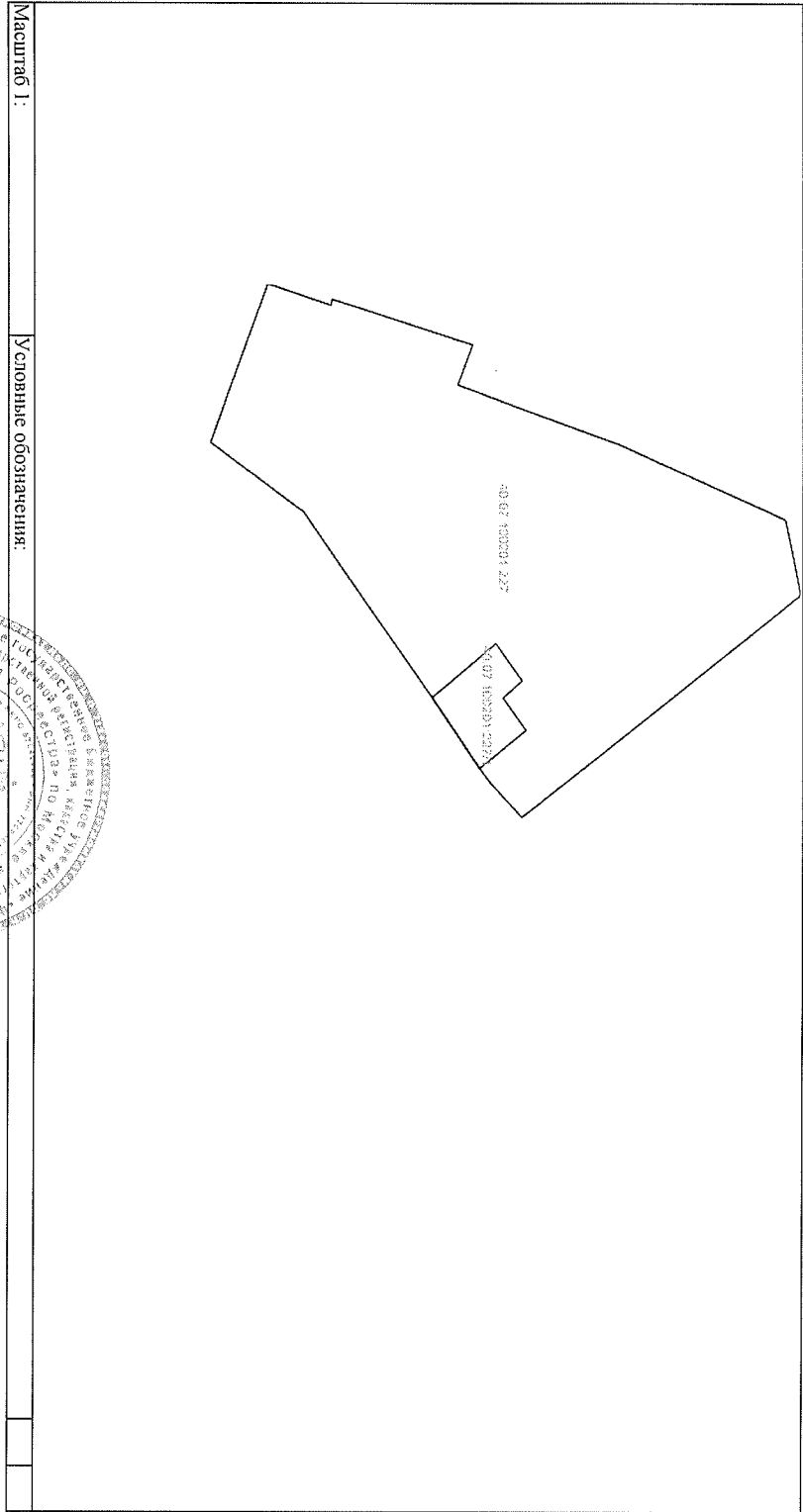
Всего листов выписки: \_\_\_\_\_

14.09.2017 № 77/100/410/2017-8351

Кадастровый номер:

40:07:100201:227

План (чертеж, схема) земельного участка:



Масштаб 1: \_\_\_\_\_

Условные обозначения:

Инженер 2 категории

(полное наименование, должность)

Пучнина Л.Б.

(именем, фамилией)

